

2035

Dolgoročni razvojni program Občine Litija



Besedilo ni lektorirano



KAZALO

1 UVOD.....	5
2 POSTOPEK PRIPRAVE DOLGOROČNEGA RAZVOJNEGA PROGRAMA.....	7
3 PREGLED REALIZACIJE DRP ZA OBDOBJE 2016 - 2022	9
4 ANALIZA STANJA V OBČINI LITIJA.....	13
4.1 LEGA OBČINE.....	13
4.2 PREBIVALSTVO	15
4.3 GOSPODARSTVO	16
4.4 KMETIJSTVO	19
4.5 DRUŽBENE DEJAVNOSTI.....	20
4.6 TURIZEM	28
4.7 INFRASTRUKTURA.....	30
4.7.1 JAVNI STANOVANJSKI FOND	30
4.7.2 OSKRBA S PITNO VODO.....	31
4.7.3 ODVAJANJE IN ČIŠČENJE KOMUNALNE ODPADNE VODE	34
4.7.4 RAVNANJE S KOMUNALNIMI ODPADKI	36
4.7.5 CESTNA IN ŽELEZNIŠKA INFRASTRUKTURA TER JAVNE POVRŠINE	36
4.7.6 OSKRBA S PLINOM	42
4.7.7 JAVNA RAZSVETLJAVA.....	43
4.7.8 OSKRBA Z ELEKTRIČNO ENERGIJO	44
4.7.9 POKOPALIŠKA IN POGREBNA DEJAVNOST	46
4.7.10 OPTIČNO OMREŽJE	47
4.8 POŽARNA VARNOST.....	47
4.9 POVZETEK ANALIZE STANJA	49
4.10 POVZETEK ANALIZE STANJA IZ VPRAŠALNIKA ZA OBČANE.....	52
5 SWOT IN TOWS ANALIZA.....	55
6. VIZIJA, KLJUČNE RAZVOJNE USMERITVE IN CILJI DO LETA 2035	60
7. KLJUČNI UKREPI OBČINE LITIJA.....	66
7.1 KLJUČNI UKREPI OBČINE LITIJA V PROGRAMSKEM OBDOBJU DO LETA 2035.....	67
7.1.1 DOGRADITEV KANALIZACIJE LITIJA	67



7.1.2 RAZŠIRITEV VODOVODNEGA SISTEMA Z NADGRADNJO VODOVODA LITIJ – ŠMARTNO	68
7.1.3 IZGRADNJA VODOVODA GOBNIK.....	71
7.1.4 IZGRADNJA VODOVODA MAMOLJ – 2. FAZA.....	72
7.1.5 IZGRADNJA BRVI ČEZ REKO SAVO TER UREDITEV POVEZAVE Z ŽELEZNIŠKO POSTAJO LITIJ	72
7.1.6 DOKONČANJE ŽELEZNIŠKE POSTAJE LITIJ S PARK & RIDE SISTEMOM TER UREDITVIJO NOVEGA IZVOZA NA REGIONALNO CESTO	73
7.1.7 IZGRADNJA SATELITSKEGA URGENTNEGA CENTRA (SUC) IN NADZIDAVA PRIZIDKA ZDRAVSTVENEGA DOMA LITIJ	75
7.1.8 ODPRAVA POSLEDIC ŠKODE PO POPLAVAH »AVGUST 2023«	76
7.1.8.1 SANACIJA CESTE LITIJ-SAVA, SKUPAJ S PROTIPOPLAVNIMI UKREPI.....	77
7.1.8.2 OBNOVA KANALIZACIJE STAVBE S SISTEMOM PREČRPAVANJA ZALEDNIH VODA IN IZVEDBO PROTIPOPLAVNIH UKREPOV	80
7.1.8.3 OBNOVA KULTURNE DVORANE LITIJ.....	81
7.1.8.4 PROTIPOPLAVNI UKREPI V KRESNICAH	82
7.1.8.4.1 OBNOVA DVEH KANALIZACIJSKIH ODVODNIKOV	82
7.1.8.4.2 MONTAŽA LAMELNIH PROTIPOPLAVNIH VRAT V PODHODU ŽELEZNIŠKE PROGE V KRESNICAH Z RAZŠIRITVIJO IZVOZNE CESTE V PODHODU	83
7.1.8.5. IZGRADNJA NOVEGA NADOMESTNEGA MOSTU ČEZ SAVO Z UREDITVIJO PODVOZA POD ŽELEZNIŠKO PROGO V JEVNICI.....	84
7.1.9 UREDITEV ŠPORTNEGA PARKA PRAPROŠČE	86
7.1.10. IZGRANJA CENTRA ZA ZAŠČITO IN REŠEVANJE	87
7.1.11 CELOSTNA INFRASTRUKTURNA UREDITEV NASELJA KRESNICE – 1. FAZA.....	88
7.1.12 DOKONČANJE VZGOJNO IZOBRAŽEVALNEGA OBJEKTA (VIO) HOTIČ.....	89
7.1.13 IZGRADNJA OBVOZNICE HOTIČ	91
7.1.14 UREDITEV KROŽIŠČA V SPODNJEM HOTIČU Z VSO NAVEZOVALNO INFRASTRUKTURO	91
7.1.15 IZGRADNJA VEČNAMENSKEGA IZOBRAŽEVALNEGA OBJEKTA (VIO) DOLE – TELOVADNICA	92
7.1.16 IZGRADNJA KRAJEVNEGA MEDGENERACIJSKEGA DOMA GABROVKA.....	95
7.1.17 UREDITEV VAŠKEGA JEDRA POLŠNIK	97
7.2. DRUGI NAČRTOVANI UKREPI OBČINE LITIJ DO LETA 2035.....	98
7.2.1 UREDITEV DRŽAVNE CESTE VAČE.....	98
7.2.2 IZGRADNJA OBVOZNICE LITIJ.....	99
7.2.3 IZGRADNJA OBVOZNICE GABROVKA	100




7.2.4 MODERNIZACIJA, REKONSTRUKCIJA IN SANACIJA DRŽAVNIH IN LOKALNIH CEST TER JAVNIH POTI	101
7.2.5 ODMERE IN ODKUPI ZEMLJIŠČ	103
7.2.6 INVESTICIJE V ELEKTRIČNO OMREŽJE, ENERGETSKO UČINKOVITOST IN OKOLJSKO TRAJNOST	104
7.2.7 IZVAJANJE MESTNIH IN OBMESTNIH JAVNIH PREVOZOV	105
7.2.8 UREJANJE VODOTOKOV	106
7.2.9 UREJANJE PARKOV, OTROŠKIH IGRIŠČ IN KOLESARSKIH TER REKREACIJSKIH POTI	107
7.2.10 RAZVOJ PODJETNIŠTVA IN LOKALNI GOSPODARSKI RAZVOJ	109
7.2.11 RAZVOJ PODEŽELJA IN KMETIJSTVA	110
7.2.12 RAZVOJ TURIZMA IN OHRANJANJE KULTURNE DEDIŠČINE	113
7.2.13 REKONSTRUKCIJA VEČSTANOVANJSKE STAVBE »VILA«	117
7.2.14 VZPOSTAVITEV STIČIŠČA ZA RANLJIVE SKUPINE PREBIVALCEV	118
7.2.15 KREPITEV ZNANJA IN IZOBRAŽEVANJA	119
7.2.16 OSTALE VSAKOLETNE INVESTICIJE V ŠPORT, KULTURO, MLADINSKE IN SOCIALNE DEJAVNOSTI, PROSTOVOLJSTVO TER POVEZOVANJE	120
8. POVZETEK	123
9. PRILOGE	124
9.1. SEZNAM PREDLOGOV UKREPOV MESTNE IN KRAJEVNIH SKUPNOSTI. 124	
9.2 ANALIZA VPRAŠALNIKOV	137

November 2025

Občina Litija

v sodelovanju z Razvojnim centrom Srca Slovenije





1 UVOD

Občina Litija je pristopila k pripravi tretjega dolgoročnega razvojnega programa (DRP). Predhodna programa sta obsegala 7-letna obdobja (2007 – 2015 in 2016 – 2022), medtem ko pričujoči program zajema obdobje 2025 – 2035. Razlogov za pripravo dolgoročnega razvojnega programa za daljše časovno obdobje je več, in sicer:

- **večja strateška naravnost**, saj daljše časovno obdobje omogoča doseganje ambicioznejših strateških ciljev, kot so celovite infrastrukturne izboljšave, gospodarska preobrazba, prilagoditev na podnebne spremembe in dolgoročna trajnostna rast;
- **bolj kredibilno načrtovanje** strateških ciljev, ukrepov in projektov, ki so na ravni občine zahtevnejši in obsežnejši, tako z vidika načrtovanja, priprave vseh potrebnih podlag, zagotavljanja finančnih sredstev ter same izvedbe;
- **stabilnost in kontinuiteta** ne glede na spremembe v političnem vodstvu ali administraciji, kar je ključno za dosledno izvajanje pomembnih projektov in iniciativ ter doseganje ravnovesja med dolgoročnimi cilji in praktičnimi izvedbenimi možnostmi;
- **učinkovitejše načrtovanje in upravljanje virov**, tako kadrovskih kot tudi proračunskih finančnih virov;
- **privabljanje investorjev**, saj se investitorji in zasebni sektor pogosteje odločajo za vlaganja v okolja, kjer je razvoj jasno načrtan in stabilen;
- **izboljšanje kakovosti življenja**, saj se s celovitim in dolgoročnim načrtovanjem lahko bolje naslovijo ključni izzivi kot so infrastruktura, izobraževanje, zdravstvo, okoljska trajnost in druge javne storitve, kar neposredno izboljšuje kakovost življenja prebivalcev;
- **boljše obvladovanje tveganj** in prilagajanje nepredvidenim spremembam, zaradi katerih lahko prihaja do nerealiziranih projektov in posledično večjega nezadovoljstva ter nezaupanja prebivalcev.


Namen priprave novega dolgoročnega programa razvoja občine Litija je tako ponovno evalvirati trenutno stanje v občini, pregledati opravljene in še nerealizirane ukrepe iz preteklega programskega obdobja ter na novo zastaviti cilje razvoja in določiti prioritete občine v letih 2025 – 2035.

Občina je pripravila izhodišča za pripravo občinskega prostorskega načrta (poročilo o prostorskem razvoju občine) in v njih upoštevala lastne potrebe Občine, potrebe nosilcev



urejanja prostora in zasebne potrebe ter je trenutno v fazi priprave strokovnih podlag za pripravo nove generacije strateških in izvedbenih občinskih prostorskih aktov.


V novem DRP izhajamo iz potreb občanov, ki so bile prepoznane skozi obsežnejši vprašalnik, delavnico z občani, prispevkov krajevnih skupnosti, ki so nastali v samostojnih razpravah na posameznih zborih krajanov ter proračunskih možnosti Občine Litija. Za realizacijo vseh ukrepov bo potrebno poiskati tudi dodatna finančna sredstva, na katere bodo tako Občina kot druge lokalne organizacije kandidirale preko slovenskih in evropskih javnih razpisov.





2 POSTOPEK PRIPRAVE DOLGOROČNEGA RAZVOJNEGA PROGRAMA

1. Seznanimatev s pripravo DRP na 5. seji predsednikov krajevnih skupnosti in mestne skupnosti (20. 2. 2024) ter poziv predsednikom k samostojni razpravi oz. širši debati o viziji prihodnjega razvoja na zborih krajanov znotraj posamezne krajevnosti oz. mestne skupnosti (11. 3. 2024).
2. Pregled realizacije DRP za obdobje 2016 – 2022 (februar – marec 2024)
3. Objavljen vprašalnik za občane (15. 3. - 15. 5. 2024), ki ga je v celoti ali delno izpolnilo 584 oseb.
4. Poslan poziv predsednikom krajevnih skupnosti in mestne skupnosti ter javnim institucijam za posredovanje vsebinskih izhodišč za DRP (24. 5. 2024).
5. Izvedene samostojne razprave/delavnice po sejah krajevnih in mestni skupnosti ter na zborih krajanov.
6. Prejeti vsebinski predlogi s strani krajevnih in mestne skupnosti ter drugih institucij.
7. Izvedena 1. seja Strateškega sveta za izdelavo Dolgoročnega razvojnega programa Občine Litija s pregledom opravljene analize rezultatov vprašalnika za občane (4. 6. 2024).
8. Izvedena skupna delavnica za občane (13. 6. 2024), ki se je je udeležilo 16 oseb. Na delavnici so bili predstavljeni rezultati vprašalnika za občane, predstavniki KS in MS so predstavili svoje vsebinske poglede na razvoj posameznih območij, udeleženci so definirali elemente vizije občine ter pripravljali SWOT analizo.
9. Izvedena 2. seja Strateškega sveta za izdelavo Dolgoročnega razvojnega programa Občine Litija s pregledom ukrepov, ciljev in ključnih ukrepov do leta 2030 (15. 9. 2025).
10. Poslani ponovni pozivi predsednikom krajevnih skupnosti in mestne skupnosti, ki predlogov še niso poslali, za posredovanje njihovih potreb, ki bi jih bilo smiselno vključiti v DRP (16. 9. 2025, 27. 10. 2025, 5. 11. 2025).
11. Izvedena 3. in 4. seja Strateškega sveta za izdelavo Dolgoročnega razvojnega programa Občine Litija s pregledom celotnega dokumenta (10. 11. 2025, 10. 11. 2025).
12. Priprava prvega osnutka dokumenta in posredovanje v javno obravnavo (11. 11. 2025).



3 PREGLED REALIZACIJE DRP ZA OBDOBJE 2016 - 2022

Zastavljeni cilji v obdobju 2016 - 2022:

- Stalna, zmerna rast prebivalstva
- Nova delovna mesta na področju občine Litija in manj dnevnih migracij v Ljubljano
- Trajnostni razvoj občine
 - razvoj infrastrukture
 - urejenost mesta in vasi
 - ekološko ravnanje, neonesnaženo okolje
 - razvoj vseh panog gospodarstva s posebnim poudarkom na kmetijstvu in turizmu

Razvojne prioritete v obdobju 2016 - 2022:

- Prostorsko in infrastrukturno urejena občina (RP1)
- Skrb za občane, izobraževanje in razvoj posameznika (RP2)
- Ustvarjanje pogojev za trajnostni razvoj občine na področju turizma, gospodarstva in kmetijstva (RP3)

Razvojne prioritete	Št. vseh ukrepov	Št. izvedenih ukrepov	Št. ukrepov v izvajanju	Št. delno izvedenih ukrepov	Št. neizvedenih ukrepov
RP1	143	41	22	29	51
RP2	26	11	11	1	3
RP3	18	1	12	2	3
Skupaj	187	53	45	32	57

Med 187 definiranimi ukrepi je bilo več takšnih, katerih izvedba ni bila v celoti v pristojnosti Občine, temveč so bili vezani na državne projekte in odločitve državnih organov, na izvedbo česar Občina ni imela vpliva. Številni ukrepi so bili tudi precej obsežni, tako po vrednosti kot tudi po obsegu del, zaradi česar je bilo težko podati povsem natančno oceno o izvedbi oz. je bila izvedba označena kot delna.

Med 37 ukrepi, ki so ovrednoteni »v izvajanju« je veliko število tudi takšnih, ki se izvajajo vsakoletno (npr. spodbujanje zaposlovanja preko javnih del, spodbujanje prostovoljstva, sofinanciranje programov športa, kulture, dograditve javne razsvetljave itd.) in bi jih lahko



označili tudi kot »izvedene«, prav tako so bili realizirani nekateri ukrepi v času po izdelavi analize, torej po marcu 2024 (npr. ureditev priključka na glavno cesto G2 na koncu naselja Breg pri Litiji, izgradnja avtobusnega postajališča in prehoda za pešce pri vrtnariji Klinc, itd.).

Znotraj RP1 - Prostorsko in infrastrukturno urejena občina – sumarno izpostavljamo naslednje izvedene ključne ukrepe:

- Širitve vodovodov Beden-Veliki Vrh-Golišče, Tihaboj, Hotič, Kresnice, Mamolj – 1. faza, Dole, Leše ter pridobitev gradbenega dovoljenja za vodovod Gobnik - 1. faza ter Mamolj – 2. faza
- Izdano gradbeno dovoljenje za ureditev odvajanja in čiščenja komunalnih voda in ostale komunalne infrastrukture v naselju Kresnice
- Rekonstrukcije lokalnih cest v skupni dolžini 31.924 m in javnih poti v skupni dolžini 22.409 m, kar predstavlja 12 % vseh občinskih cest
- Izgrajeno avtobusno postajališče pri SVC Litija
- Saniran most čez reko Savo na Savi (2x)
- Izdelana celostna prometna študija za občino
- Zgrajena kotlovnica na Rozmanovem trgu
- Uvedeno zbiranje odpadnega papirja po sistemu »od vrat do vrat«
- Povečane pokopne površine na Vačah in izgrajena mrliška vežica
- Uveden in subvencioniran javni prevoz v smeri Litija-Gabrovka in Litija-Vače
- Postavljen fitnes na prostem na Graški Dobravi in na Rozmanovem trgu, obnovljen park ob Savi nasproti občinske stavbe in pred Kulturnim centrom, izgrajen pumptrack na Ježi

Znotraj RP2 - Skrb za občane, izobraževanje in razvoj posameznika – izpostavljamo naslednje izvedene ključne ukrepe:

- Izgrajen izobraževalni center Hotič
- Izgrajen nadomestni vrtec Najdihojca (energetsko ustrezen nov objekt – vezano na PR3)
- Obnovljen in za potrebe vrtca preurejen objekt bivše zdravstvene postaje Gabrovka
- Obnovljeni in preurejeni prostori POŠ Dole za potrebe izvajanje programov vrtca in osnovne šole
- Obnovljen Kulturni center Litija: sanacija vlage, izdelava stopnišča v kletne prostore in ureditev vhodnega dela s klančino za lažji dostop invalidov
- Urejeno lastništvo objekta večnamenske dvorane v Jevnici, ki omogoča nadaljevanje obnove strehe in mansarde; zamenjana streha, delno zamenjava oken in vrat



- Obnovljen večnamenski objekt Ribče: urejeni obe etaži, posebej urejen še prostor s kuhinjo za druženje, urejeno stanovanje, ki se oddaja v najem
- V celoti urejena večnamenska dvorana Vače, vključno z akustično ureditvijo (objekt se uporaba tudi kot telovadnica šole ter prostor za lokalne prireditve)
- Obnovljen objekt stare sodnije, urejen prostor za ogled muzejskih zbirk
- Obnovljen Plečnikov spomenik
- Izgrajen nadomestni športni dom v ŠRC Jevnica
- Izgrajeno novo igrišče z umetno travo na nogometnem igrišču v Litiji, izvedena sanacija velikega nogometnega igrišča (ureditev namakalnega sistema, prezračevanja ipd.), prenovljena streha in fasada na športnem objektu, obnovljen objekt slačilnic, WC-jev, gostinskega lokala, urejeno parkirišče in okolica
- Izgrajen Dom invalidov v Litiji
- Povečana sredstva za vsakoletno sofinanciranje programov športa, ljubiteljske kulture, mladinskih ter socialnih programov in projektov
- Sprejet Odlok o mladini in Strategija za mlade v občini Litija
- Ustanovljen Svet za medgeneracijsko povezovanje, uvedeni brezplačni prevozi za starejše - Sopotnik, uvedena druga brezplačna pomoč za starejše v okviru Točke za starejše
- Odprta enota VDC Litija
- Sofinanciranje nakupa treh gasilskih vozil za PGD Gabrovka, PGD Litija in PGD Sava ter kontinuirana nabava zaščitne opreme glede na kategorizacijo posameznega gasilskega društva in iztrošenost opreme po letnem planu Gasilske zveze Litija

Znotraj RP3 - Ustvarjanje pogojev za trajnostni razvoj občine na področju turizma, gospodarstva in kmetijstva – izpostavljammo naslednje izvedene ključne ukrepe:

- Energetska sanacija javnega objekta OŠ Gabrovka: zamenjana streha na delu telovadnice, delno zamenjan toplotni ovoj stavbe
- Energetska sanacija javnega objekta večnamenske športne dvorane Kresnice: menjava strehe, delna zamenjava oken in vrat
- Celovita energetska sanacija javnega objekta zdravstvene postaje Gabrovka, ki je sedaj preurejena v vrtec
- Nameščeni solarni paneli na Knjižnici Litija
- Letna srečanja obrtnikov in podjetnikov občin Litija in Šmartno pri Litiji ter informiranje in svetovanje o aktualnih razpisih
- Zagotovljena sredstva v višini 50% deleža izvajalcem javnih del



- Sprejete Strateške smernice razvoja turizma v občinah Litija in Šmartno pri Litiji do leta 2025, podpisana Koncesijska pogodba o izvajanju izbirne gospodarske javne služne organiziranja in izvajanja razvoja turizma med Občino in razvojnim centrom Srca Slovenije
- Saniran del jamskih prostorov Rudnika Sitarjevec in odprtje rudnika za turistične ogleda, vzpostavljeni objekti recepcije/trgovine ter garderob in sanitarij, urejena klančina za gibalno ovirane
- Urejeno krajevno središče na Dolah pri Litiji: zgrajen nov paviljon s trgov, kjer bodo potekale prireditve in dogodki, postavljena je tudi maketa oglarske kope in v teku je postavitev informacijskih tabel
- Delno urejeno vaško jedro naselja Gabrovka: tlakovan trg, nameščena otroška igrala, urejena parkirišča, v projektni pridobljeno je gradbeno dovoljenje za gradnjo krajevnega doma
- Izvedeni ukrepi ohranjanja in spodbujanja razvoja kmetijstva in podeželja v občini (letne finančne subvencije za naložbe v (ne)opredmetena sredstva na kmetijskih gospodarstvih, pokrivanje operativnih stroškov cestnega tovornega transporta iz odročnih krajev, sofinanciranje lokalne akcijske skupine)

Izvedeni so bili tudi nekateri drugi projekti, ki v DRP 2016 – 2022 niso bili predvideni, npr.:

- sanacija mostu v Jevnici in na Savi
- zamenjava strehe na objektu Gimnazije Litija
- rekonstrukcija lokalne ceste Slapničar–Jevnica–Kresnice–Litija v dolžini okrog 5.000 metrov z ureditvijo kolesarske povezave od mesta Litija do naselja Pogonik
- novo otroško igrišče v KS Ribče
- izgradnja nove pediatrije ter nakup medicinske in druge opreme za zobozdravstveno in ginekološko ordinacijo, nakup novega reševalnega vozila, nakup vozila za urgentnega zdravnika, zunanja ureditev
- vzpostavljena mreža e-polnilnic
- vzpostavljen sistem za izposajo koles POKOLO
- izveden kolesarski poligon pumptrack

4 ANALIZA STANJA V OBČINI LITIJ

4.1 LEGA OBČINE

Občina Litija leži v samem središču Slovenije, v zahodnem delu Posavskega hribovja in, od leta 2021, v Zasavski statistični regiji. Meji na 10 občin, in sicer na Dol pri Ljubljani, Ljubljano, Mirno, Moravče, Radeče, Sevnico, Šentrupert, Šmartno pri Litiji, Trebnje in Zagorje ob Savi.

Ozemlje občine, ki obsega 221 km² oz. 1 % celotnega območja in je po površini 24. največja slovenska občina, je razdeljeno na 12 krajevnih in 1 mestno skupnost, znotraj njih pa na 107 naselij.

Površina in število naselij:

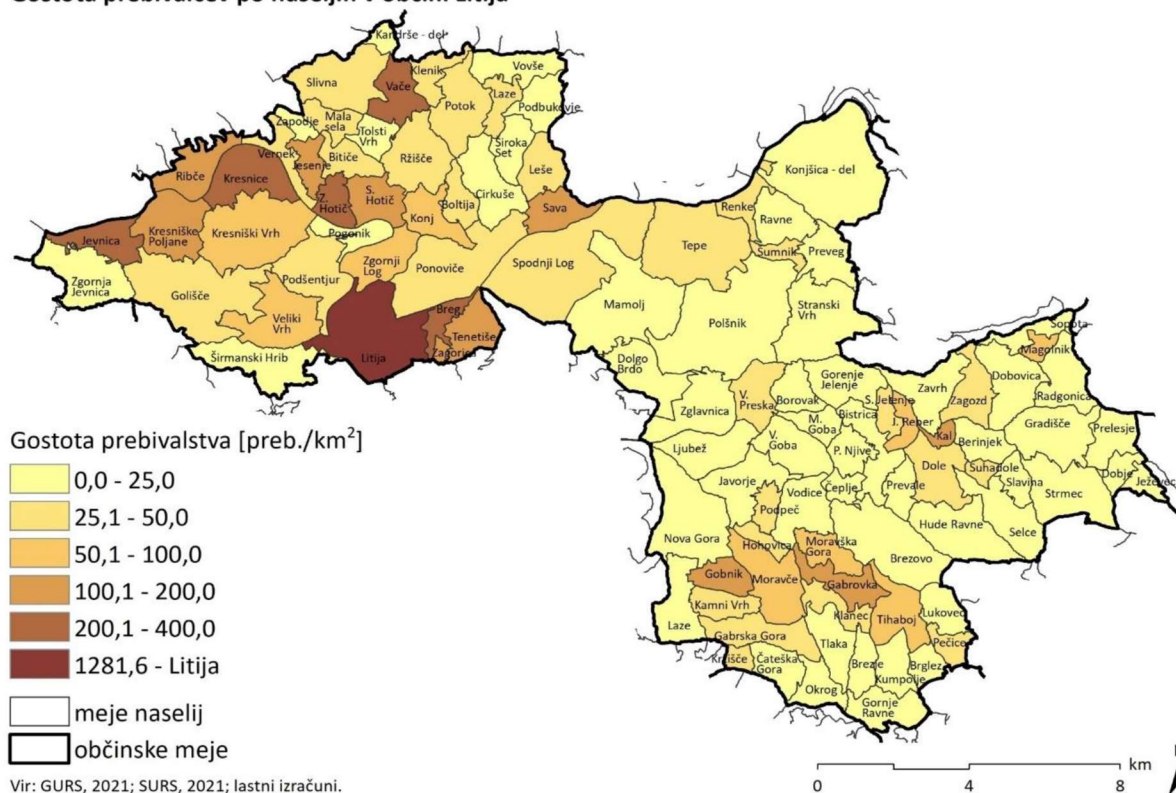
Krajevna/mestna skupnost	Površina (m2)	Število naselij
Breg - Tenetiše	2.833.197	3
Dole	44.171.975	28
Gabrovka	42.423.510	25
Hotič	7.254.221	6
Jevnica	13.348.332	4
Konjšica	9.124.254	2
Kresnice	7.406.119	2
Polšnik	35.037.885	11
Ribče	3.186.478	2
Sava	8.230.491	3
Spodnji Log	7.600.900	1
Vače	23.398.224	14
Litija	17.325.373	6
Skupaj	221.340.959	107

Vir: Občina Litija/Realis in SURS

Opomba: Iz dela območja KS Polšnik je v nastajanju nova KS Mamolj – Dolgo Brdo.

Gostota prebivalcev po naseljih v občini Litija v letu 2021

Gostota prebivalcev po naseljih v občini Litija



Vir: Poročilo o prostorske razvoju občine Litija

Iz slike 3, ki prikazuje gostoto in meje naselij, je razvidno, da je občina Litija sorazmerno gosto poseljena na zahodu občine in nekoliko redkeje poseljena na vzhodu občine. V večini naselij prevladuje gostota poselitve pod 100 prebivalcev na km², v 16 naseljih pa je nad 100 prebivalcev na km². Naselje z najvišjo gostoto poselitve je Litija (1.281,6 prebivalcev na km²), sledi Zgornji Hotič (282,1 prebivalcev na km²) in Kresnice (271,8 prebivalcev na km²).

Urbanizirano občinsko središče leži na 238 m nadmorske višine v t.i. Litijški kotlini v dolini reke Save, ki je na tem območju oblikovala razpoznaven okljuk. Skozi kraj poteka glavna cesta Ljubljana–Trbovlje in železnica Ljubljana–Zidani Most. Kraj obdaja več vzpetin: Veliki vrh in Širmanski hrib na zahodu, Svibno na severu in Sitarjevec na jugu. Proti vzhodu je obsežno Litijško polje.

4.2 PREBIVALSTVO

V občini je na dan 31. 12. 2023 živel 15.753 prebivalcev, kar predstavlja 0,74 % celotnega prebivalstva Slovenije, in sicer 8.006 moških in 7.747 žensk. V primerjavi z letom 2015, se je število prebivalcev povečalo za 467.

V letu 2022 se je po številu prebivalcev med slovenskimi občinami uvrstila na 33. mesto. Na kvadratnem kilometru površine občine je živel povprečno 71 prebivalcev, kar je manj kot v Sloveniji (104 prebivalci na km²). Povprečna starost prebivalstva je bila 43 let, kar je bilo nekoliko manj kot slovensko povprečje (43,9 let). Naravni prirast je bil negativen in je znašal -1,1, selitveni prirast pa pozitiven in je znašal 2,5. Skupni prirast na 1.000 prebivalcev je tako znašal je 1,5, kar je manj od skupnega prirasta v Sloveniji, ki je znašal 4,6.

Starostna struktura prebivalstva:

Starost	do 14 let	15 do 34 let	35 do 49 let	50 do 64 let	65+ let
Št. preb. 2023	2.496	3.309	3.437	3.422	3.089
% preb. 2023	15,8	21,0	21,8	21,7	19,6
% preb. 2023 SI	15,0	20,7	21,9	21,0	21,4
% preb. 2016	15,4	24,0	21,8	22,8	16,0

Vir: SURS

Starostna struktura je bila leta 2023 v primerjavi z letom 2016 ugodnejša v najmlajši kategoriji oseb do 14 let ter v starostni kategoriji 50 do 64 let. V primerjavi s Slovenijo je bila starostna struktura prav tako ugodnejša v najmlajši kategoriji oseb do 14 let, v starostni kategoriji 15 do 44 let ter v kategoriji 65 in več let.

Indeks staranja prebivalstva, ki opredeljuje številčno razmerje med prebivalci, starimi 65 ali več let, in otroki, starimi manj kot 15 let, je bil leta 2022 119,1, kar je nižje kot v Sloveniji (indeks Slovenija: 141,8) ter nižji kot v preostalih zasavskih občinah.

Med vsemi prebivalci je bil leta 2023 delež tujih državljanov 8,2%, in sicer 10,5% moških ter 5,8% žensk.

V občini so leta 2023 prevladovali prebivalci s srednješolsko izobrazbo (54,2%), sledili so prebivalci z osnovnošolsko izobrazbo in nedokončano osnovnošolsko izobrazbo (24,3%) ter višjo in visokošolsko izobrazbo (21,5%). V dveh kategorijah je bila izobrazbena struktura nekoliko slabša od izobrazbene strukture v Sloveniji (OŠ ali manj +2,26%, SŠ+1,8%,



višja/visoka -4,3%). Več je bilo žensk, tako z najnižjo kot najvišjo izobrazbo, več moških pa je imelo srednjo izobrazbo.

Po zakonskem stanu, je bilo leta 2023 največ prebivalstva, starega 15 ali več let, poročenega (43,9%, Slovenija: 42,8%), samskega (nikoli poročenega) 41,6% (Slovenija: 42,3%), najmanj pa ovdovelega (7,5%, Slovenija: 7,7%) in razvezanega (7%, Slovenija: 7,25%).

Po statusu aktivnosti prebivalcev starih 15 in več let, je bilo leta 2023 v občini 56,0% oz. 7.427 zaposlenih - od tega več moških (Slovenija: 52,6%), 2,2% oz. 291 brezposelnih - od tega več moških (Slovenija: 3,0%), 7,9% oz. 1.051 učencev, dijakov in študentov - od tega več žensk (Slovenija: 8,5%), 28,9% oz. 3.832 upokojencev - od tega več žensk (Slovenija: 29,4%) in 4,9% oz. 656 drugih neaktivnih prebivalcev - od tega več žensk (Slovenija: 6,6%).

Decembra 2023 je bila povprečna stopnja registrirane brezposelnosti v občini 4,4% in nižja od slovenskega povprečja, ki je bilo 6,5%. Najvišja je bila med mladimi od 15 do 29 let (4,6%, Slovenija: 6,8%) in med starejšimi 55+ (4,6%, Slovenija: 7,1%) ter med starejšimi 50+ (3,9%, Slovenija: 5,7%).

Po razpoložljivih podatkih za leto 2022 (za leto 2023 ob pripravi dokumenta še ni bilo podatkov), je bilo v občini 3.793 delovnih mest.

Stopnja delovne aktivnosti je bila leta 2022 71,4 %, kar je za 2,8 % več kot v Sloveniji (slovensko povprečje: 68,6 %) ter višja kot v preostalih zasavskih občinah.

4.3 GOSPODARSTVO

V letu 2022 je bilo na območju občine registriranih 320 gospodarskih družb (od tega 1 delniška družba, 3 družne z neomejeno odgovornostjo in 316 družb z omejeno odgovornostjo), 819 samostojnih podjetnikov in 4 zadruge, kar je za 16,5 % več kot v letu 2016. Poleg teh, so bili v letu 2022 registrirani še: 1 podružnica tujega podjetja, 1 gospodarsko interesno združenje, 2 poklicna športnika, 1 zasebni športni delavec, 7 registriranih zdravnikov, zobozdravnikov oz. zasebnih zdravstvenih delavcev, 1 samostojni novinar, 1 notar, 9 samozaposlenih v kulturi, 14 zasebnih zavodov (od tega 1 s statusom socialnega podjetja) in 2 zasebni ustanovi.

Največ, t.j. 61 gospodarskih družb je opravljalo dejavnosti trgovine; vzdrževanja in popravil motornih vozil (področje G), 59 je opravljalo strokovne, znanstvene in tehnične dejavnosti (področje M), 54 gospodarskih družb je opravljalo gradbene dejavnosti (področje F), 52 je



opravljalo predelovalne dejavnosti (področje C), 20 gospodarskih družb je opravljalo dejavnosti prometa in skladiščenja (področje H), 15 je opravljalo gostinske dejavnosti (področje I), 14 gospodarskih družb je opravljalo druge raznovrstne poslovne dejavnosti (področje N), manj kot 10 gospodarskih družb pa je opravljalo ostale dejavnosti (kmetijstvo in lov, gozdarstvo, ribištvo; oskrba z električno energijo, plinom in paro; oskrba z vodo, ravnanje z odpadki in odpadki, saniranje okolja; informacijske in komunikacijske dejavnosti; finančne in zavarovalniške dejavnosti; poslovanje z nepremičninami; izobraževanje; zdravstvo in socialno varstvo; kulturne, razvedrilne in rekreacijske dejavnosti; druge dejavnosti).

Največ gospodarskih družb, t.j. 19, je imelo kot glavno dejavnost registrirano drugo podjetniško in poslovno svetovanje, 17 računovodske, knjigovodske in revizijske dejavnosti, davčno svetovanje, 16 cestni tovorni promet, 10 zaključna gradbena dela ter nespecializirano posredništvo pri prodaji raznovrstnih izdelkov, 9 mehanska obdelava kovin ter druge inženirske dejavnosti in tehnično svetovanje, 8 strežba pijač, 7 nespecializirana trgovina na debelo ter trgovina na drobno po pošti ali po internetu.

Skupni prihodki gospodarskih družb so v letu 2022 znašali 316.919.330 €, največ prihodkov so ustvarila podjetja Trgograd d.o.o. (54,0 mio €), Predilnica Litija d.o.o. (41,6 mio €), Šuštar Trans d.o.o. (19,9 mio €), Agrolit d.o.o. (16,2 mio €) in Toneli (14,1 mio €).

Gospodarske družbe so skupaj zaposlovale 1.846 oseb (povprečje: 6 zaposlenih), povprečna dodana vrednost na zaposlenega je bila 49.463 € (slovensko povprečje: 55.688 €), kar je za 31,6 % več kot v letu 2016.

Tudi pri samostojnih podjetnikih so bile najpogostejše dejavnosti:

- gradbeništvo (19 %) ter znotraj njega inštaliranje električnih napeljav in naprav, oblaganje tal in sten in druga zaključna dela v gradbeništvu,
- strokovne, znanstvene in tehnične dejavnosti (18 %) ter znotraj njih drugo podjetniško in poslovno svetovanje,
- predelovalne dejavnosti (12 %) ter znotraj njih obdelava kovin in
- trgovina; vzdrževanje in popravila motornih vozil (10 %) ter znotraj tega vzdrževanje in popravila motornih vozil.

Največ samostojnih podjetnikov je imelo kot glavno dejavnost registrirano drugo podjetniško in poslovno svetovanje (50 subjektov), cestni tovorni promet (31 subjektov) ter vzdrževanje in popravila motornih vozil (30 subjektov).



Povprečna mesečna neto plača je v letu 2022 znašala 1.154,85 € (slovensko povprečje: 1.318,64 €), v letu 2023 pa 1.272,67 € (slovensko povprečje: 1.445,12 €).

Dodana vrednost na zaposlenega je pri samostojnih podjetnikih s sedežem v občini Litija znašala 56.634 € in se je v primerjavi z letom 2016 povečala za 26.222 € oz. 86 %.

Delovne sile primanjkuje predvsem v tekstilni in gradbeni industriji, zaradi česar lokalno gospodarstvo išče delovno silo tudi na tujih trgih. V preteklosti je tako zaposlovalo predvsem nižje kvalificirane delavce iz območja bivše Jugoslavije in Albanije, v zadnjih letih pa je zaznati prihod tuje delovne sile iz Indije, Pakistana, Bangladeša, Rusije in Ukrajine.

Za razvoj gospodarstva je v občini 9 poslovnih con v skupni velikosti 67,4 ha, in sicer 1 industrijska cona - IC (Zgornji Hotič), 1 obrtno-poslovna cona - OPC (Zgornji Hotič) ter 7 obrtnih con – OC (ob Ponoviški cesti, ob Ljubljanski cesti, Predilnica, Breg, Moravče, Kresnice in Gabrovka). Vsa zemljišča so pretežno v zasebni lasti in je zanje potrebno izdelati še podrobne prostorske načrte (OPPN).

Poslovne cone na območju:

Poslovne cone	Velikost (ha)	Zasedene površine (ha)	Proste površine (ha)	Tip cone
OPC Zgornji Hotič	2,7	0,0	2,7	/
IC Zgornji Hotič	7,3	6,5	0,7	Proizvodna / Industrijska
OC ob Ponoviški cesti	3,7	2,2	1,5	Mešana
OC Predilnica	6,4	6,1	0,3	Proizvodna / Industrijska
OC Breg	29,2	14,6	14,6	Proizvodna / Industrijska
OC ob Ljubljanski cesti	2,5	2,3	0,1	Proizvodna / Industrijska
OC Moravče	1,8	1,4	0,4	Podjetniška
OC Kresnice	12,3	3,7	8,6	Proizvodna / Industrijska
OC Gabrovka	1,5	0,9	0,6	Proizvodna / Industrijska

Vir: PPR



4.4 KMETIJSTVO

Na območju občine Litija, je bilo po podatkih iz leta 2020 zabeleženih skupno 700 kmetijskih gospodarstev (36 manj kot v letu 2010), ki so imela v uporabi 4.390 hektarjev kmetijskih zemljišč (45 ha manj kot v letu 2010). Število kmetov in zemljišč v uporabi z leti pada.

V letu 2020 se je 426 kmetijskih gospodarstev ukvarjalo z govedorejo, pri čemer so redili skupaj 5.195 glav goveda. Število teh gospodarstev in goveda se skozi leta počasi zmanjšuje. Narašča pa število čebelarjev in posledično tudi število čebeljih družin.

Povprečna površina kmetijskih zemljišč v uporabi na kmetijsko gospodarstvo v občini znaša 6,3 hektarja, kar je manj od slovenskega povprečja, ki znaša 8,8 hektarja. Delež kmetijskih zemljišč glede na celotno površino občine znaša 19,8 %. Gozdovi zavzemajo 56 % kmetijskih zemljišč v uporabi in predstavljajo pomemben vir dohodka poleg živinoreje.

Največji delež, 37,3 % kmetijskih gospodarstev, obdeluje zemljišča velikosti od 2 do pod 5 hektarjev. Občutno se je zmanjšalo število kmetij, ki imajo v lasti manj kot 2 hektarja obdelovalnih površin, takšnih kmetij je le še 14,3 %. V zadnjih letih je opazen trend povečanja obdelovalnih površin največjih kmetij. Skupaj 15,7 % kmetov obdeluje 1.764 hektarjev zemljišč. V letu 2020 je 109 kmetijskih gospodarstev spadalo v najvišji velikostni razred kmetijskih zemljišč v uporabi, kar pomeni, da so obdelovala 10 ali več hektarjev.

Pri kmetijskih površinah prevladujejo travniki in pašniki, sledijo njive in vrtovi, najmanj pa je sadovnjakov in vinogradov. Geološka sestava tal je zelo raznolika, največji delež zavzemajo tla na perm-karbonskih skrilavcih in peščenjaki, enako pomemben delež pa imajo tudi tla na apnencih in dolomitih. Podnebje v občini je kontinentalno, z značilnimi temperaturnimi inverzijami. Območje je pretežno hribovito, z razgibanim in strmim terenom, medtem ko so ravninske površine redke in se nahajajo ob reki Savi in njenih pritokih. Največ naselij v občini Litija leži v goratem območju, nekaj manj v hribovitih predelih, najmanj pa v ravninskem delu.

Ti dejavniki prispevajo k temu, da je glavna kmetijska panoga v občini živinoreja, z osredotočenjem na prirejo mleka in mesa. Živinoreja zajema gojenje govedi, ovc, koz, konjev in perutnine. Kmetijstvo v občini Litija se zaradi razgibanega reliefa, naklona terena in razdrobljenih obdelovalnih parcel sooča z velikimi izzivi, kar otežuje kmetijsko pridelavo. Delež kmetijskega prebivalstva se zmanjšuje, nekateri kmetje pa poskušajo izboljšati svoje finančno stanje z dodatnimi dejavnostmi na kmetiji. Kljub temu je imelo v letu 2020 le 38 kmetijskih gospodarstev registrirano dopolnilno dejavnost. Te dejavnosti so večinoma povezane s sečnjo in drugimi z lesom povezanimi dejavnostmi ter storitvami za rastlinsko



pridelavo. Registrirane so tudi dejavnosti, povezane z mesom, mlekom, sadjem, zelenjavo in zelišči. Nekaj kmetij ponuja tudi izobraževanja in turizem na kmetiji.

V litijemskem območju deluje tudi veliko društev, ki spodbujajo druženje in razvoj na kmetijskih področjih. Med njimi so Društvo kmetic Litija in Šmartno, Društvo žena in deklet Polšnik, Društvo podeželskih žena Gabrovka, Društvo žena in deklet Vače, Društvo podeželskih žena in deklet Dole pri Litiji, Društvo podeželske mladine Litija in Šmartno, Društvo podeželske mladine Hribci, Društvo rejcev drobnice Pastirci, Govedorejsko društvo Litija in Šmartno pri Litiji, Strojni krožek Litija, Sadjarsko društvo Litija, Vinogradniško društvo ŠTUC in Društvo za razvoj podeželja LAZ.

4.5 DRUŽBENE DEJAVNOSTI

Družbene dejavnosti pokrivajo področja zdravstva, lekarništva, socialnega varstva, kulture, športa, mladine, predšolske in osnovnošolske dejavnosti.

ZDRAVSTVO, LEKARNIŠTVO, SOCIALNO VARSTVO

Osrednji **Zdravstveni dom Litija** (ZD), ki zagotavlja 11 ambulant in 12 medicinskih služb, je na dan 31. 12. 2023. zaposloval 121 delavcev, kar predstavlja 12 zaposlenih več kot konec leta 2022. V letu 2023 je ZD izvedel za 425.000 evrov investicij, ki so se nanašale predvsem na prenove prostorov, nakup sodobne medicinske opreme za širitev programa diagnostike in digitalizacijo delovnih procesov. V letu 2024 je bila realizirana večja investicija v prenovo in razširitev pediatričnega dispanzerja, v fazi izvedbe do konca leta 2024 je še nakup novega reševalnega vozila ter posodobitev opreme. Glede na pridobljen status t.i. Satelitskega urgentnega centra, ki pomeni 24-urno neprekinjeno nudenje nujne medicinske pomoči, večjo investicijo pomeni tudi izgradnja prizidka za izvajanje te dejavnosti. ZD uspešno sodeluje z lokalnim okoljem – v letu 2023 je ustanovil t.i. **Center za krepitev zdravja** ter izvedel projekt Prvi posredovalci, v okviru katerega je bilo vzpostavljena mreža 450 posredovalcev, kar predstavlja izjemen dosežek. Sodelujejo tudi z osnovnimi in srednjo šolo pri izobraževanju o nudenju prve pomoči.

V Litiji delujeta dve poslovalnici **lekarne**.

V občini Šmartno pri Litiji deluje **Dom starejših občanov Tisje** s kapaciteto 148 oseb in 103,5 zaposlenimi na dan 31. 12. 2023 ter s samostojno enoto tudi v občini Litija (kapaciteta 97 oseb, 56,5 zaposlenih). Maja 2024 so bile kapacitete na obeh lokacijah 100 %



zapolnjene, v domu v Šmartnem pri Litiji je bivalo 81 oskrbovancev iz Litije, v litijski enoti pa 50. V obdobju 2021 – 2023 so v dom uspeli sprejeti vse osebe iz Litije, ki so za mesto zaprosile. V Litiji je tudi 17 (zasedenih) varovanih stanovanj. Storitve **pomoči na domu** za občane Litije zagotavlja Zavod Pristan od januarja 2021 dalje, uporablja pa jih med 35 in 40 občanov. V zadnjem letu je viden porast števila uporabnikov.

Občina Litija je od leta 2019 skupaj z Občino Šmartno pri Litiji vključena v projekt brezplačnih prevozov za starejše – **Sopotnik**, ki starejšim nudi vsakodnevno pomoč pri opravkih in omogoča vključevanje v aktivno družbeno življenje. Uporabnikov Sopotnika je bilo sredi leta 2024 481, 15 pa prostovoljcev, ki prevoze opravljajo z dvema avtomobiloma. V prvi polovici leta 2024 so opravili 26.213 km. Največ povpraševanja je po prevozih k zdravniku ter po drugih opravkih (trgovina, banka, pošta,...), minimalno pa tudi po obiskih prijateljev in različnih dogodkov.

V občini od leta 2022 deluje tudi **Točka za starejše**, ki, preko mreže prostovoljcev, nudi pomoč in podporo starejšim, tudi na terenu. Zagotavlja tiste usluge, po katerih starejši povprašujejo, na primer pogovor, dostava hrane, pomoč pri gospodinjstvih in drugih zunanjih opravilih, izpolnjevanje vlog in obrazcev, spremstvo v trgovino, k zdravniku in podobno. V prostorih občinske uprave Občine Litija enkrat tedensko deluje svetovalna pisarna, koordinator Točke za starejše pa je stalno dosegljiv preko telefona, elektronske pošte in spletnega obrazca za naročilo prostovoljca. V Litiji je trenutno 26 uporabnikov, 10 prostovoljcev (ter dodatnih 11 iz Šmartna pri Litiji, ki si med seboj pomagajo), v obdobju od januarja 2023 do maja 2024 je bilo na območju občine Litija opravljenih 152 prostovoljskih intervencij. Največ povpraševanja je bilo po naslednji pomoči: spremstvo, pogovor, dostava hrane, učenje uporabe pametnega telefona ali računalnika in košnja v poletnih mesecih. 1x mesečno se na Točki za starejše Litija srečuje tudi skupina za samopomoč.

Na območju občine je nameščenih 44 **defibrilatorjev** (AED). Zaradi oddaljenosti enot nujne medicinske pomoči in številčnejše poseljenosti ter s tem večjega tveganja za srčni zastoj, obstaja potreba po dodatnih AED, in sicer na lokacijah Tepe, Kresniški Vrh, Boltija, Širmanski Hrib, Golišče, Nova Gora in Strmec. V zadnjih treh letih so očitno prvi posredovalci AED na kraj, kjer je oseba doživela srčni zastoj, AED uporabili 26x.

Sredstva za nakup AED aparatov se pridobiva iz več različnih virov, večinoma z dobrodelnimi akcijami krajevnih skupnosti, društev, posameznikov, gospodarskih družb in s sponzorskimi sredstvi. Občina Litija oz. PGD Litija kot pogodbeni partner skrbi za preglede in vzdrževanje AED mreže, za kar se letno v proračunu vsako leto namenjajo potrebna sredstva in jih bo potrebno v prihodnjih proračunskih obdobjih povečati zaradi starosti



aparatorov in vandalizma. Za ozaveščanje in izobraževanje javnosti o pomembnosti AED-ja ter o njihovi pravilni, varni in učinkoviti uporabi pa aktivno skrbi Zdravstveni dom Litija.

KULTURA, ŠPORT, MLADINA

Ključna organizacija, ki v občini izvaja kulturne, športne in mladinske aktivnosti je, poleg Občine Litija, Knjižnice Litija in ostalih lokalnih društev, **Javni zavod za kulturo, mladino in šport Litija** (v nadaljevanju: ZKMŠ). ZKMŠ svoje dejavnosti izvaja preko Kulturnega centra Litija, Mestnega muzeja Litija, Mladinskega centra Litija in Enote za šport ter je imela v letu 2023 12 zaposlenih.

Na področju kulture ZKMŠ izvaja redno gledališko dejavnost, ki vključuje otroške matinee, gledališki abonma ter gledališke predstave za izven, več-dnevni Tačkov festival, pogovorna srečanja Približevanja, organizira osrednje občinske prireditve kot so občinska prireditve ob Slovenskem kulturnem prazniku, prireditve ob občinskem prazniku in dnevu državnosti, Litijski karneval in Čarobna Litija ter sodeluje pri ostalih prireditvah (Festival skupnosti, Vpis v zlato knjigo idr.), organizira različne razstave ter kino predstave.

Na področju muzejske dejavnosti se vršijo vodeni ogledi muzeja, postavljajo različne muzejske razstave, organizirajo delavnice in predavanja ter izvajajo ostali redni programi.

Mladinsko delo obsega različne projekte in programe kot so Dnevni center MC Litija, ki je namenjen druženju in dejavnostim pretežno neorganizirane mladine, Digitalno mladinsko delo za razvoj spletnih digitalnih orodij za delo z mladimi, Klub za igralce videoiger, ki je namenjen izobraževanju mladih na področju videoiger, MC Galerija z razstavami, MC Klub, kjer gre za vadnico glasbenih skupin in prostor za produkcijo glasbe, glasbene delavnice, različne počitniške programe, zaposlitvena pisarna, učna pomoč za osnovnošolce, razpis za sofinanciranje programov mladih, preventivni in medkulturni programi ter drugo. V letu 2023 je bilo v programe MC Litija vključenih 1.472 mladih med 15. in 29. letom starosti ter opravljenih cca. 4459 ur programa.

Enota za šport že tradicionalno organizira prireditve Litijski tek, ki se ga je leta 2023 udeležilo 650 tekačev, organizira pa tudi različne rekreativne prireditve ter vadbe, predvsem v času počitnic in aktivno sodeluje pri drugih športnih dogodkih v Litiji.

Občina Litija je v letu 2021 sprejela Odlok o mladini v Občini Litija (uradni list RS št. 100/21). Cilj odloka je celovito urediti položaj in delovanje mladine v občini, zlasti pa opredeliti pogoje za sodelovanje mladine pri odločanju o odločitvah, ki pomembno vplivajo na življenje in delo mladih v lokalni skupnosti, uresničevanje javnega interesa v mladinskem sektorju in



sofinanciranje delovanja mladinskih organizacij, organizacij za mlade in Mladinskega sveta ter na splošno pospešiti razvoj lokalne mladinske politike z namenom zagotavljanja pogojev za uspešno doseganje avtonomije mladih v občini.

Z odlokom je bila ustanovljena Komisija za mladinska vprašanja kot posvetovalnega telesa župana, ki celovito obravnava področje mladine v občini in o tem sprejema mnenja in stališča ter podaja predloge županu in občinskemu svetu ter vodi pripravo in nadzor nad Strategijo za mlade v občini, ki je temeljni programski dokument za uresničevanje javnega interesa v mladinskem sektorju na ravni lokalne skupnosti.

Komisija za mladinska vprašanja Občine Litija je pripravila Strategijo za mlade v Občini Litija za obdobje 2022-2026, ki jo je Občinski svet Občine Litija sprejel dne 26.9.2022. Strategija je živ dokument, ki odgovarja na potrebe mladih v občini Litija in jih podpira pri njihovem udejstvovanju in življenju v občini Litija. Strategija zasleduje naslednje ukrepe kot so npr. neformalno izobraževanje in usposabljanje, zaposlovanje, stanovanjska problematika, mladinsko organiziranje in participacija mladih, mobilnost, prosti čas in družbeno-kulturne dejavnosti na področju mladih.

Knjižnica Litja izvaja svojo dejavnost v 2 stacionarnih enotah v Litiji in Šmartnem pri Litiji ter na 12. izposojevališčih potujoče knjižnice (v občini Litija: Jevnica, Vače, Sava, Polšnik, Dole, Gabrovka, Kresnice). V letu 2023 je imela 4.808 aktivnih članov, 658 novih članov ter 104.011 zaloge gradiv. Različnih izobraževalnih in kulturnih prireditev, ki jih knjižnica organizira, se je v letu 2023 udeležilo kar 12.510 obiskovalcev.

Na področju športa je v občini nekaj večjih infrastrukturnih objektov/področij, ki uspešno delujejo, in sicer:

- **veliko nogometno igrišče v Litiji** (NK Litija¹), ki je bilo celovito urejeno (ureditev namakalnega sistema, prezračevanja, prenova strehe in fasade na športnem objektu).
- Večnamenska **Športna dvorana Litija**, kjer se je v letu 2024 izvedla menjava lastništva objekta iz Mestne skupnosti Litija na Občino z namenom možnosti kandidiranja na nacionalne razpise za ureditev športne infrastrukture. Nadaljnje infrastrukturne potrebe namreč zajemajo menjavo strehe, zunanijh vhodnih vrat in oken ter balkonskih vrat v najemniških prostorih (zgornja etaža), menjavo notranjih vrat ter notranjih drsnih vrat v telovadnici, prenovo ozvočenja, zvočne izolacije,

¹ NK Litija ima trenutno 210 članov (v letu 2022: 151).



prenovo elektro instalacij, menjavo semaforja, itd.. Trenutno je v izvedbeni fazi zamenjava športnega parketa).

- **nogometno igrišče v Jevnici** (NK Jevnica²), kjer je bila v letu 2023 zamenjana umetna trava na malem nogometnem igrišču, postavljena nova ograja in zamenjani goli ter izvedeno odvodnjavanje na velikem nogometnem igrišču zaradi težav z zadrževanjem vode. V prihodnosti bo potrebna posodobitev velikega nogometnega igrišča z umetno travo ter obnova tribun za gledalce.
- **nogometno igrišče v Kresnicah** (NK Kresnice), kjer je bilo po neurjih 2023 izvedeno popravilo ograje ter klopi za rezervne igralce in delegate.
- **Športna dvorana Kresnice**, kjer so bila delno zamenjana okna in vrata, kjer je bilo najbolj potrebno, tudi radiatorji v kopalnicah. V prihodnosti bo potrebno športni objekt toplotno izolirati ter pred tem okoli njega urediti drenažo. Potrebna bo temeljita prenova kopalnic in vodovodnega sistema, zamenjava zvočne izolacije, ureditev ustreznega prezračevanja ter izbira ustreznega ogrevanja (trenutno plin).
- **Pumptrack poligon Litija**, ki je bil zgrajen leta 2022 na Ježi in se z vozno površino 1.000 m² uvršča med enega največjih v regiji. Poligon je odlično obiskan.
- **Smučarsko rekreacijski center Dole pri Litiji**, ki na nadmorski višini 625 m - 675 m obsega 4 ha površine, 2 smučarski progi v dolžini 1 km, ki so v celoti razsvetljene za nočno smuko in, od leta 2009, sodoben sistem umetnega zasneževanja.

V občini je od leta 2022 vzpostavljen tudi sistem izposoje koles **POKOLO**, ki, poleg Litije, povezuje še občini Šmartno pri Litiji in Dol pri Ljubljani. V vsaki občini si je mogoče izposoditi 3 navadna in 2 električni kolesi. V obdobju 2022/2023 je bilo registriranih 47 uporabnikov iz Litije, ki so si večinoma izposojali električna kolesa (68% v 2022 in 82% v 2023). Občina si bo v prihodnje prizadevala za iskanje rešitev in virov sofinanciranja za širitev mreže sistema za izposajo koles s postavitvijo novih postaj za izposajo tako v kot tudi izven mesta, saj je širitev mreže, predvsem električnih koles, ključna za povečanje števila uporabnikov.

Po podatkih podpornega okolja za nevladne organizacije - Regionalnega centra NVO za zasavsko regijo (izvajalec je Društvo za razvoj in varovanje GEOSS-a) je bilo v letu 2022 v občini 160 **nevladnih organizacij**, od tega 148 društev, 10 zavodov ter 2 ustanovi. Prihodki litijskih nevladnih organizacij so znašali 3.094.272,65 EUR, delež prihodkov iz pridobitne dejavnosti je predstavljal 27% prihodkov nevladnih organizacij. Število zaposlenih v nevladnih organizacijah je bilo 11, od tega 10 v društvih in 1 v zavodih. Občina Litija je nevladnim organizacijam namenila 833.705,14 EUR oz. 3,89% občinskega proračuna v letu

² NK Jevnica ima trenutno 229 članov (v letu 2022: 176).



2022 (4,24% v letu 2021 in 3,30% v letu 2020), kar je predstavljalo 7,62 % vseh prihodkov litijskih nevladnih organizacij.

Po podatkih AJPes ima v Litiji sedež 142 društev in zvez društev, od tega je 47 nevladnih organizacij v javnem interesu. Prevladujejo športna društva (44), kulturna in umetniška društva (30) ter gasilska društva (14). Sledijo strokovna društva – radioamaterstvo, strojništvo, računovodstvo, naravoslovje, oglarstvo, čebelarstvo, trajnost, itd. (10), podeželska društva (8), društva, ki se ukvarjajo z rejo živali in vzgojo rastlin (7), lovske družine (5), društva, ki nagovarjajo različne ranljive ciljne skupine (4), društva upokojencev (4), mladinska društva (4), društva, ki nagovarjajo skupnost (4) ter 8 preostalih društev (veterani, borci, častniki, turizem, ribištvo, humanitarnost). Največ društev ima sedež v Litiji (75) in Kresnicah (23). V Gabrovki ima sedež 11 društev, na Dolah pri Litiji ter Vačah 10, na Savi 7 in na Polšniku 6..

Na območju potekajo številne, že tradicionalne, **prireditve**, ki so sicer namenjene bolj lokalnemu prebivalstvu (Pohod od cerkvice do cerkvice – Polšnik, Antonov pohod – Gabrovka, Litijski tek, Festival skupnosti, Tek na Petelinjek – Gabrovka, Tačkov festival, Čarobna Litija), je pa nekaj prireditev tudi takšnih, ki že privabljajo tudi obiskovalce iz drugih območij Slovenije (Levstikov pohod od Litije do Čateža, kolesarski Vzpon na GEOSS, Pohod po oglarski poti ter kolesarski vzpon na Dole, festival Slovo poletju, Litijski karneval, Dan slovenske zastave). Večino prireditev v občini izvaja Javni zavod za kulturo, mladino in šport Litija v sodelovanju z Občino Litija, nekatere pa tudi lokalna društva in krajevne skupnosti.

PREDŠOLSKE DEJAVNOSTI

V občini Litija delujejo:

- vrtec Litija z 9 enotami na 10 lokacijah (4 v Litiji: Najdihojca, Medvedek, Griček in Ribica ter po 1 v Kresnicah: Kresnička, v Jevnici: Jurček, na Savi: Kekec, v Hotiču: Taček in na Vačah: Sonček), ki ga je v letu 2023 obiskovalo 578 otrok,
- vrtec Polšnik v okviru OŠ Litija, POŠ Polšnik, ki ga je obiskovalo 19 otrok,
- vrtec Čebelica v okviru OŠ Gabrovka-Dole na 3. lokacijah, in sicer 2 v Gabrovki in 1 na Dolah pri Litiji, ki jih je obiskovalo 78 otrok.

V šolskem letu 2023/2024 je, po podatkih SURS, vrtce obiskovalo 659 otrok (30 manj kot šolsko leto prej), in sicer 196 iz 1. starostnega obdobja ter 463 iz 2. starostnega obdobja.

Otrok s stalnim prebivališčem v občini Litija je bilo v šolskem letu 2023/2024 vključenih v vrtce 654 (35 manj šolsko leto prej), od tega 370 dečkov in 284 deklic.



Vrtci uspešno sodelujejo z lokalnim okoljem, aktivnosti sodelovanja so stalne in jih izvajajo že več let.

V vrtcu Litija (enota Najdihojca) ter v vrtcu ter v vrtcu Čebelica (Gabrovka) trenutno ni izkoriščena celotna površina prostora, kjer sta ob ustrezni opremljenosti na voljo še 1/2 oddelka v Najdihojci in 2 oddelka v Gabrovki. Enota Medvedek v okviru vrtca Litija je potrebna ustrezne gradbene sanacije (talna zaledna voda) in posodobitve obstoječih prostorov. V enoti Kekec na Savi v okviru vrtca Litija pa se kažejo prostorski izzivi kombinacije vrtca in podružnične, kjer za oboje – v takem obsegu kot je sedaj, ni dovolj prostora.

OSNOVNOŠOLSKE DEJAVNOSTI

V občini Litija delujejo:

- OŠ Litija s 4. podružnicami (POŠ Sava, POŠ Polšnik, POŠ Konjšica in POŠ s prilagojenim programom), ki jo je v šolskem letu 2022/23 obiskovalo 619 otrok,
- OŠ Gradec s 4. podružnicami (POŠ Hotič, POŠ Jevnica, POŠ Kresnice in POŠ Vače), ki jo je v šolskem letu 2022/23 obiskovalo 727 otrok,
- OŠ Gabrovka-Dole z 1 podružnico (POŠ Dole pri Litiji), ki jo je v šolskem letu 2022/23 obiskovalo 208 otrok,

V šolskem letu 2023/24 je, po podatkih SURS, osnovne šole v občini Litija obiskovalo 1.508 učencev v 11-ih šolah oz. podružnicah (majhen upad v primerjavi s šolskim letom 2022/23, v predhodnem 10-letnem obdobju pa je število učencev stalno naraščalo).

Osnovne šole so skupaj z enotami vrtcev v letu 2023 zaposlovale 289 oseb.

Prostorsko se trenutne potrebe po širitvi prostorov v največji meri izkazujejo v POŠ na Savi, v Jevnici in v Kresnicah. Investicije oz. obnove stavbe je trenutno najbolj potreben osrednji stari del OŠ Gabrovka.

Nov vzgojno - izobraževalni objekt Hotič, ki vsebuje prostore za podružnično šolo Hotič, vrtec in večnamensko dvorano, pa razrešuje dozrajšjo prostorsko problematiko tako za vrtec kot za osnovno šolo.

DRUGE DEJAVNOSTI



V občini Litija deluje tudi **Glasbena šola Litija – Šmartno**, ki je v šolskem letu 2023/2024 zaposlovala 27 oseb, obiskovalo jo je 268 učencev. Šola omogoča učenje 16 glasbenih programov (od tega 2 nadstandardna) ter 6 programov skupinskega pouka. Učenci dosegajo odlične rezultate, tudi na mednarodnem nivoju. Z infrastrukturnega vidika, so prostori glasbene šole ustrezni, in, razen manjših posodobitev, trenutno ne zahtevajo posebnih vlaganj.

V občini Litija deluje tudi **Gimnazija Litija**, v katero je bilo v šolskem letu 2022/23 vpisanih 189 dijakov v osmih oddelkih in zaposlenih 31 delavcev, v šolskem letu 2023/24 pa 237 dijakov v devetih oddelkih in zaposlenih 34 delavcev. Na objektu Gimnazije Litija je bila zamenjana streha, uničena v ujmi v letu 2023.

V občini prav tako deluje tudi **Izobraževalni center GEOSS d.o.o.**, ki pokriva področje formalnega in neformalnega izobraževanja odraslih, in sicer v okviru 6 višješolskih programov, 10 srednješolskih programov ter tudi v okviru drugih neformalnih izobraževalnih programov. V letu 2023 je izobraževalni center izvedel preko 500 srečanj na področju formalnega izobraževanja in 977 ur brezplačnih izobraževanj, usposabljanj, programov/izobraževalnih dogodkov v katere je bilo vključenih preko 400 oseb.

PRISELJENCI

Ob večanju števila tujih priseljencev (ne le posamezne delovne sile, temveč celih družin), predvsem iz bolj oddaljenih držav, se v lokalni skupnosti povečujejo težave z:

- jezikovnimi ovirami,
- celovito integracijo priseljencev in njihovih družinskih članov v lokalno skupnost,
- vključevanjem otrok priseljencev v šolski sistem,
- zagotavljanjem ustreznih namestitvenih kapacitet v mestu za priseljence in njihove družine,
- sovražnim govorom.

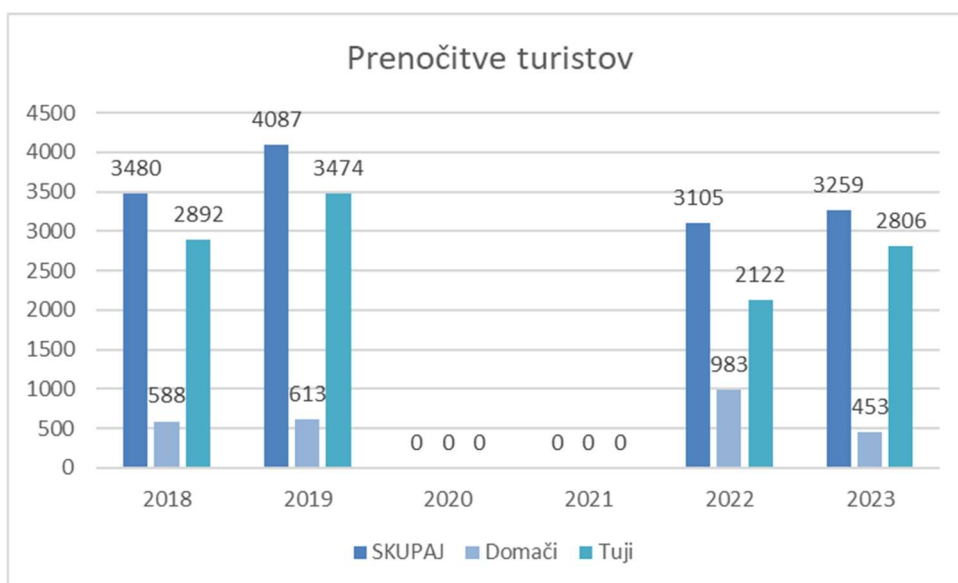
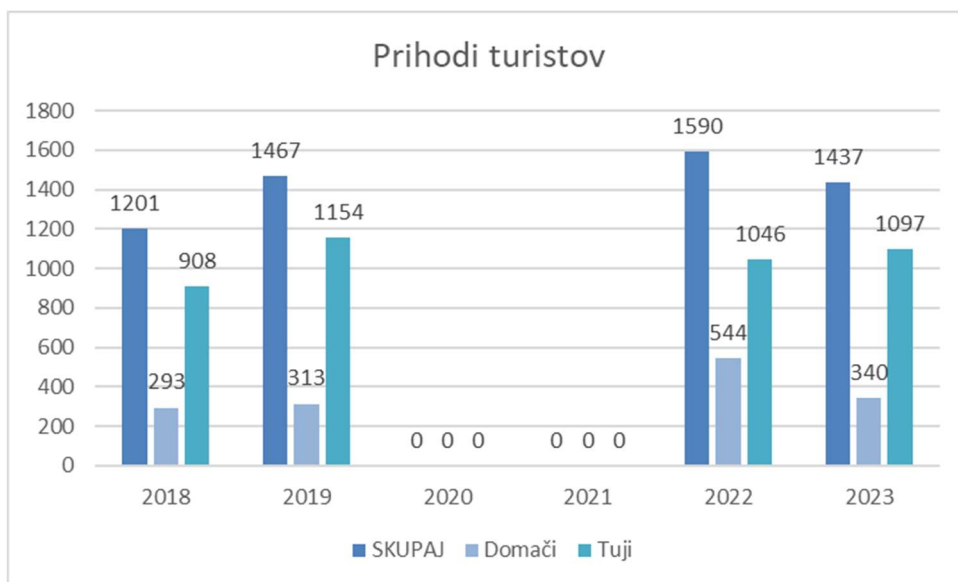
Lokalna skupnost želi vzpostaviti še boljšo komunikacijo med različnimi deležniki v občini: med občani, predvsem meščani mesta Litija, med lokalnimi gospodarstveniki, javnimi zavodi, predvsem šolami in vrtci, saj dosedanje izkušnje kažejo na premajhno stopnjo sodelovanja in skupnega iskanja ustreznih rešitev na omenjene težave.

4.6 TURIZEM

Območje občine Litija nima izrazite turistične tradicije, čeprav se na območju nahaja izjemno bogata naravna in kulturna dediščina, ki se šele v zadnjih letih bolj sistematično vključuje v celovitejšo turistično ponudbo.

Podatki o prihodih in prenočitvah turistov kažejo relativno skromne številke, ki so posledica manjše prepoznavnosti turistične ponudbe ter pomanjkanja, tako večjih kot tudi manjših prenočitvenih kapacitet.

Prigodi in prenočitve turistov



Vir: SURS



Na osnovi podatkov ugotovimo, da so v letu 2023 turisti v občini v povprečju preživel 2,26 dni (v letu 2022: 1,95 dni, pred pandemijo pa 2,78 v letu 2019 oz. 2,89 dni leta 2018). Tuji turisti so leta 2023 v občini preživel v povprečju 2,55 dni, domači pa 1,33 dni. Največ turistov občino obišče v poletnih mesecih.

Po podatkih iz registra nastanitvenih obratov, je bilo v občini Litija na dan 19. 4. 2023 registriranih 10 nastanitvenih obratov s 74 nedeljivimi enotami in skupno 168 stalnimi ležišči. Z njimi upravlja 1 nosilec dopolnilne dejavnosti na kmetiji, 1 društvo, 5 s.p-jev ter 3 d.o.o.-ji. Lokacije nastanitvenih obratov so: 2 v Litiji, en v Šumniku, Tenetišah, Sopot, Lazah pri Gobniku, na Savi, Gabrski gori, Spodnjem Logu in Vačah. Na območju primanjkuje prenočišč z večjim številom kapacitet kot so hoteli, moteli, hostli in kampi.

Število in vrste nedeljivih enot

Apartma	Studio	Soba	Glamping	Prostor za avtodome in prikolice	Kamp prostor
10	1	31	1	7	24

Vir: AJPES, Register nastanitvenih obratov

Občina Litija je z letom 2022 upravljanje turizma, ki obsega naslednje dejavnosti, s »Koncesijsko pogodbo o izvajanju izbirne gospodarske javne službe organiziranja in izvajanja spodbujanja razvoja turizma v občini Litija« poverila Razvojnemu centru Srca Slovenije:

- informacijsko turistično dejavnost (v okviru TIC Litija),
- spodbujanje razvoja celovitih turističnih proizvodov turističnega območja,
- trženje celovite turistične ponudbe na ravni turističnega območja,
- promocija turizma v digitalnem okolju,
- upravljanje, razvoj in tekoče ter, na podlagi posebnega pooblastila koncedenta, investicijsko vzdrževanje turistične infrastrukture (upravljanje Rudnika Sitarjevec Litija),
- dajanje predlogov in mnenj v zvezi z razvojem in vzdrževanjem javnih površin, namenjenih turistom,
- ozaveščanje in spodbujanje lokalnega prebivalstva glede pozitivnega odnosa do turistov in turizma,
- druge storitve, ki se na turističnem območju brezplačno zagotavljajo turistom.

Z letom 2022 se je na območju občine pričelo tudi z beleženjem števila dnevnih obiskovalcev na 6-ih ključnih turističnih točkah (glede na prodano število vstopnic), ki so za turistično

območje prav tako pomembni in beležijo največ obiska. V letu 2023 je bilo v primerjavi z letom poprej na teh točkah za 11,5 % večji obisk.

Število obiskovalcev

Turistična točka/ponudnik	2022	2023
Adrenalinski park GEOSS	9.840	9.580
Muzej Litija	1.104	1.817
Rudnik Sitarjevec	3.604	4.235
Oglarska domačija Brinovec	320	1.340
Smučišče Dole pri Litiji	611	602
Družinsko gledališče Kolenc	2.071	2.000
Skupaj	17.550	19.574

Vir: RCSS in Občina Litija

V letu 2023 so bila na območju Litije certificirana 3 vodena turistična doživetja: Med minerali in kapniki v srcu Slovenije (Rudnik Sitarjevec s kulinariko), 3 - dnevno doživetje V srcu Slovenije – Iz srca za vaju (vključuje območje Vač ter Kmetijo Pr' Škunder, Eko kmetijo Vovše in Pustolovski park GEOSS) ter Oglar za en dan (Oglarska domačija Brinovec).

Prav tako je pripravljenih in na spletni strani visitlitija.si objavljenih več individualnih in skupinskih turističnih programov ter izletov, predstavljene top atrakcije in turistični ponudniki po različnih kategorijah svoje ponudbe, od gostinske in prenočitvene ponudbe, do turističnih in izletniških kmetij, sakralne dediščine, rokodelskih ponudnikov, kolesarskih in pohodniških poti ipd. Promocija ponudbe se vrši tudi preko socialnih omrežij, različnih sejmov, spletnih promocijskih kampanj ter distribucije različnih promocijskih materialov.

4.7 INFRASTRUKTURA

4.7.1 JAVNI STANOVANJSKI FOND

Občina Litija je na dan 31.12.2023 razpolagala s 103 najemnimi stanovanji, od tega so 3 enote oddane za tržni najem, vse ostale nepremičnine pa so namenjene za neprofitna najemna stanovanja (od tega 13 nepremičnin namenjenih za bivalne enote). S stanovanjskim fondom upravlja Javno podjetje Komunalno stanovanjsko podjetje Litija d.o.o. (v nadaljevanju: KSP Litija).

Dve stanovanji v večstanovanjski stavbi CZB 5-7 in bivalni enoti na Trgu na Stavbah so potrebni celovite obnove.



Neprofitna stanovanja se oddajajo v najem po javnem razpisu in s pogodbami za nedoločen čas, bivalne enote pa za določen čas z osebami, katerih socialna problematika je najtežja.

Potrebe po neprofitnih stanovanjih v občini Litija naraščajo. Glede na to, da so bila stanovanja grajena v 70. letih prejšnjega stoletja, so posamezna potrebna prenove, predvsem prenove kopalnic, zamenjave oken in vhodnih vrat, zamenjave stavbnega pohištva in sistema ogrevanja, toplotne izolacije stavb, odprave arhitekturnih ovir za gibalno ovirane osebe, ureditev dimnikov, ipd.

4.7.2 OSKRBA S PITNO VODO

Občina Litija zagotavlja obvezno gospodarsko javno službo oskrbe s pitno vodo. Na območju Občine Litija se nahaja skupno 19 javnih vodovodov, pri čemer KSP Litija upravlja s 13. in krajevne skupnosti oziroma vodovodni odbori s 6. vodovodi:

V upravljanju KSP Litija, po podatkih iz letnih poročil KSP Litija iz leta 2023, so:

- Vodovod Litija-Šmartno: skupna dolžina cevovoda znaša 102.869 m, vodovodni sistem ima 7 vodohranov, 2 črpališči, 4 hidropostaje in 2 dezinfekcijski napravi, vodovod oskrbuje 8.763 prebivalcev.
- Vodovod Kresnice: skupna dolžina vodovoda znaša 10.901 m, vodovodni sistem ima 3 vodohrane, 1 črpališče in 1 dezinfekcijsko napravo, vodovod oskrbuje 666 prebivalcev.
- Vodovod Kresniški Vrh: skupna dolžina cevovoda znaša 5.606 m, vodovodni sistem ima 1 črpališče in 1 vodohran, vodovod oskrbuje 222 prebivalcev.
- Vodovod Konjšica: skupna dolžina cevovoda znaša 12.092 m, vodovodni sistem ima 3 vodohrane, 1 črpališče in 1 dezinfekcijsko napravo, vodovod oskrbuje 131 prebivalcev.
- Vodovod Mala Goba: skupna dolžina cevovoda znaša 4.562 m, vodovodni sistem ima 2 vodohrana, vodovod oskrbuje 62 prebivalcev.
- Vodovod Vače: skupna dolžina cevovoda znaša 9.903 m, vodovodni sistem ima 2 vodohrana in 1 črpališče, vodovod oskrbuje 543 prebivalcev.
- Vodovod Čateška Gora-Gabrska Gora: skupna dolžina cevovoda znaša 12.854 m, vodovodni sistem ima 2 vodohrana in 1 hidropostajo, vodovod oskrbuje 84 prebivalcev.



- Vodovod Slivna-Mala Sela: skupna dolžina cevovoda znaša 4.476 m, vodovodni sistem ima 2 vodohrana, vodovod oskrbuje 110 prebivalcev.
- Vodovod Ribče-Jesenje-Hotič: skupna dolžina cevovoda znaša 20.833 m, vodovodni sistem ima 7 vodohranov, 3 črpališča in 2 dezinfekcijski napravi, vodovod oskrbuje 885 prebivalcev.
- Vodovod Gabrovka: skupna dolžina cevovoda znaša 16.309 m, vodovodni sistem ima 6 vodohranov, 1 črpališče, 3 hidropostaje in 2 dezinfekcijski napravi, vodovod oskrbuje 520 prebivalcev.
- Vodovod Vodice pri Gabrovki: skupna dolžina cevovoda znaša 6.502 m, vodovodni sistem ima 4 vodohrana, 1 črpališče in 1 dezinfekcijsko napravo, vodovod oskrbuje 64 prebivalcev.
- Vodovod Pečice-Brglez: skupna dolžina cevovoda znaša 4.045 m, vodovodni sistem ima 1 vodohran in 1 črpališče, vodovod oskrbuje 32 prebivalcev.
- Vodovod Tihaboj: skupna dolžina cevovoda znaša cca. 3.500 m, vodovodni sistem ima 2 vodohrana in 1 črpališče, vodovod oskrbuje 110 prebivalcev.

V avtomatiziran centralno-nadzorni sistem, ki omogoča spremljanje, nadzorovanje in krmiljenje večjih vodovodnih objektov, je vključenih 9 vodovodov (Litija-Šmartno, Konjšica, Vače, Kresnice, Čateška Gora-Gabrska Gora, Ribče-Hotič, Mala Goba, Slivna-Mala Sela, Gabrovka).

V upravljanju krajevnih skupnosti so naslednji vodovodi, ki imajo status javnega vodovoda, saj oskrbujejo več kot 50 prebivalcev:

- Vodovod Dole - upravljavec KS Dole pri Litiji,
- Vodovod Sava - upravljavec KS Sava,
- Vodovod Polšnik - upravljavec KS Polšnik,
- Vodovod Spodnji Log - upravljavec KS Spodnji Log,
- Vodovod Jevnica-Kresniške Poljane - upravljavec KS Jevnica,
- Vodovod Brezovo – upravljavec KS Gabrovka.

Z lokalnimi vodovodi upravljajo pristojne krajevne skupnosti, pri čemer ima vsak vodovod vzpostavljen sistem HACCP, v katerem je predpisan način priprave in vzorčenja pitne vode. Vodovodi Dole, Polšnik in Sava z 31. 12. 2024 prehajata v upravljanje KSP Litija.



V občini Litija (15.753 prebivalcev) je trenutno v lasti Občine ter v upravljanju KSP Litija 13 vodovodov, ki pokrivajo 12.192 prebivalcev, t.j. 77,4 % vseh prebivalcev. S priključitvijo vodovoda Dole in Sava, se bo ta odstotek še nekoliko povečal.

Varstveni pasovi vodnih virov so določeni in zavarovani na podlagi starega občinskega Odloka o določitvi varstvenih pasov in ukrepov za zavarovanje vodnih virov na območju Občine Litija (Uradni list RS št. 53/92, 58/93, 55/95, 15/97 in 50/02), je pa bila leta 2024 s strani pristojnega ministrstva sprejeta državna uredba, ki ureja tovrstno področje.

Uporabniki imajo vgrajene vodomerne števec, tako da se s strani upravljalcev javnih vodovodov KS v sodelovanju z Občino Litija izdajo mesečni oz. obdobjni računi vsem končnim uporabnikom storitve oskrbe s pitno vodo. V skladu s 24 členom Odloka o oskrbi s pitno vodo na območju Občine Litija (Ur. L. RS, št. 49/14) je cena storitve oskrbe s pitno vodo za vse uporabnike javnih vodovodov na celotnem območju občine oblikovana na podlagi veljavnih predpisov, ki urejajo metodologijo za oblikovanje cen storitev obveznih občinskih gospodarskih javnih služb varstva okolja. V okviru javne službe oskrbe s pitno vodo se uporabnikom zaračunava cena omrežnine in vodarine. Ceno storitve predlaga upravljavec javnega vodovoda z elaboratom o oblikovanju cene in jo predloži pristojnemu občinskemu organu (občinski svet) v potrditev. Občina Litija izdaja račune za vse zgoraj navedene KS z izjemo KS Spodnji Log, ki v teh letih ni prenesla poslovanja iz naslova upravljanja javnega vodovoda na Občino Litija niti ni pripravila elaborat za določitev cene vode v naselju Spodnji Log.

V zadnjem obdobju so bile na tem področju realizirane naslednje investicije:

- zamenjave oz. obnove primarnih in sekundarnih dotrajanih cevovodov v dolžini 18.063 m,
- gradnja vodovoda Mamolj I. faza; gradnja vodohrana Izerca prostornine 100 m³ z armaturno komoro, sanacija betona vodne celice vodohrana Glinjek, gradnja armaturne komore in sanacija vodne celice vodohrana Glinjek, prostornine 100 m³,
- gradnja povezovalnega vodovoda Litija-Veliki vrh-Golišče-Kresniški vrh
- gradnja primarnega cevovoda PE fi 63 vodovoda Tirna-Leše,
- Sanacija zajetja in vrtine z vgradnjo nove potopne črpalke za vrtino Sopota, javni vodovod Mamolj,
- ureditev telemetrije in regulacije črpalk in vodohrana v Tenetišah, javni vodovod Litija,
- gradnja vodohrana Leše, prostornine 50 m³, vodovod Leše,
- obnova sekundarnega voda Pečice, vodovod Pečice-Brglez,



- gradnja primarnega in sekundarnega vodovodnega sistema Dole, odsek Gorenje Jelenje-Zagozd-Dobovica-Prelesje-Gradišče v dolžini cca. 12 km z ureditvijo treh 100 m³ vodohranov (Gorenje Jelenje-Dobovica-Prelesje) in črpališča Zagozd.

Vodovodno omrežje je na določenih območjih (vodovod Litija-Šmartno, vodovod Kresnice in vodovod Gabrovka) dotrajano, pri čemer so na določenih odsekih potrebna investicijska vlaganja v obnovo/zamenjavo dotrajanih azbestnih cevi z novimi alkatami cevmi. V prihodnjih letih bo potrebno nameniti del proračunskih sredstev v izvedbo investicijsko vzdrževalnih del na javnih vodovodih, ki so v lasti Občine Litija in upravljanju KSP Litija d.o.o. Prav tako je pomembna prioriteta Občine Litija po povezovanju vodovodnih sistemov, njihovi nadgradnji ter zagotavljanju ustrezne vodooskrbe.

4.7.3 ODVAJANJE IN ČIŠČENJE KOMUNALNE ODPADNE VODE

KSP Litija ima v občini v upravljanju 2 javna kanalizacijska sistema: Litija (mešani sistem, fekalni sistem, meteorni sistem – skupaj 60.816 m in Kresnice (mešani sistem, fekalni sistem, meteorni sistem – skupaj 6.310 m ter od leta 2016 centralno čistilno napravo Litija-Šmartno s kapaciteto 11.000 PE (CČN), t.j. mehanska biološka čistilna naprava s terciarnim čiščenjem, aerobno stabilizacijo blata, strojnim zgoščevanjem presežnega blata in sprejemom ter obdelavo gošč iz greznic ter blata iz malih komunalnih čistilnih naprav za območje celotne občine. Odpadna voda odteka v reko Savo, in sicer prečiščena v Litiji in neprečiščena v Kresnicah.

V letu 2023 je bilo na CČN priključeno skupno 8.854 PE. Od tega za Litijo stanovanjski del 6.388 PE, za ne stanovanjski del 684 PE, za Šmartno pa skupno 1.421 PE. Velikost aglomeracije ID 20007 Litija – Šmartno pa je 10.215 PE. V letu 2023 je bila skupna količina prečiščene vode 938.694 m³.

Na določenih odsekih je obstoječa javna kanalizacija dotrajana, kar pomeni vse pogostejše napake na sistemu in dimenzijsko neustrezna za odvajanje meteornih voda ob večjih količinah vode. Ob močnih nalivih se, zaradi preobremenitve sistema, pojavljajo težave razlitja vode na nekaterih kritičnih odsekih na obeh javnih kanalizacijskih sistemih. Avgusta 2023 je bil ob katastrofalnih poplavih uničen del kanalizacije na Stavbah.

Na območju mesta Litija je 95% občanov znotraj aglomeracije 20007 priključenih na javno kanalizacijo. Inšpekcijska odločba pa narekuje 100 % pokritost aglomeracije ID 20007 (mesto Litija in Šmartno pri Litiji) z javno kanalizacijo. Realizacija odločbe bo zahtevala



izgradnjo vsaj 6 novih krakov javne kanalizacije (s črpališči, zahtevnimi premostitvami, ...), kar bo predstavljalo izredno veliko naložbo. Z realizacijo odločbe bo na javno kanalizacijo priključenih še vsaj 62 objektov.

Na območju občine Litija je z uredbo, ki navaja, da mora aglomeracija imeti javno kanalizacijo in komunalno čistilno napravo, opredeljenih 13 aglomeracij. Lahko pa ima objekt ali skupina objektov v aglomeraciji malo komunalno čistilno napravo (MČN), če bi imel priključek na javni kanalizacijski sistem 3x večje stroške kot ostali na tem območju. Za aglomeracije manjše od 500 PE bo Občina izdelala ekonomsko analizo, s katero bo ugotovila ekonomičnost izgradnje javne kanalizacije in skupne čistilne naprave ali izgradnje samostojnih MČN.

V obstoječi finančni perspektivi se financirajo le aglomeracije večje od 2.000 PE. Občine, ki imamo razgiban teren, imamo veliko število aglomeracij med 50 in 2.000 PE. Opremljanje le teh z javno kanalizacijo pa je, zaradi konfiguracije terena, finančno izredno zahtevno.

Navedba aglomeracij v občini Litija in število PE za posamezno poselitev:

	AGLO_ID	AGLOMERACIJA_IME	PE_SKUPAJ
1	20007	Litija – Šmartno	9.335
2	7077	Kresnice	814
3	7055	Jevnica	784
4	7152	Vače – Klenik	353
5	7124	Zgornji Hotič	304
6	7224	Sava	246
7	7134	Spodnji Hotič	210
8	7231	Spodnji Log	178
9	7352	Gabrovka	172
10	7133	Zgornji Log	153
11	50072	Moravče pri Gabrovki	96
12	7164	Smrekarica	93
13	50087	Jesenje	84

Vir: Letna poročila KSP Litija 2022, 2023 in podatki Občine Litija

V zadnjem obdobju so bile na tem področju realizirane naslednje večje investicije:

- dokončan kanalizacijski sistem Litija,
- pripravljena vsa potrebna dokumentacije za razširitev kanalizacijskega sistema Litija do Zagorice, Brega in Tenetiš,
- pripravljena vsa potrebna dokumentacije za začetek celovite ureditve kanalizacijskega sistema v Kresnicah,



- v pripravi je tehnična dokumentacija za sanacijo kanalizacije na Stavbah v Litiji s ciljem, da se preprečuje neustrezno odvajanje odpadnih voda predvsem v poplavnem obdobju.

4.7.4 RAVNANJE S KOMUNALNIMI ODPADKI

Storitev ravnanja s komunalnimi odpadki na celotnem območju občine in za vse prebivalce izvaja javno podjetje KSP Litija. Odvoz posameznih frakcij komunalnih odpadkov iz gospodinjstev se izvaja po sistemu od vrat do vrat. KSP Litija je tudi upravljavec odlagališča nenevarnih odpadkov Širjava v zapiranju.

V zbirnem centru za komunalne odpadke, ki je lociran v Šmartnem pri Litiji, je za občane in kmetijska gospodarstva zagotovljeno tudi prevzemanje preostalih komunalnih in drugih odpadkov (avtomobilske gume, električna in elektronska oprema, balirna folija, drugi kosovni in nevarni odpadki), prav tako je nameščen tudi kotiček za zbiranje še delujočih električnih aparatov namenjenih za ponovno uporabo.

KSP Litija izvaja tudi letne akcije zbiranja nevarnih odpadkov, ki nastajajo v gospodinjstvih.

V letu 2023 je bila celotna količina zbranih odpadkov 5.716.459 kg; 32,41 % mehansko biološko obdelanih mešanih komunalnih odpadkov je bilo odpeljanih v Center za ravnanje z odpadki Zasavje (CEROZ, Hrastnik), 67,59% odpadkov pa je bilo predanih drugim zbiralcem v nadaljnjo predelavo. Zaradi poplav je bila zbrana večja količina kosovnih odpadkov kot v prejšnjih letih, in sicer 847.900 kg. Ločeno zbranih frakcij, ki gredo v predelavo je bilo 60 %. Rezultati sortiranih analiz mešanih komunalnih odpadkov, žal še vedno izkazujejo veliko vsebnost vseh vrst embalaže ter biološko razgradljivih odpadkov.

V zadnjem obdobju so bile na tem področju realizirane naslednje večje investicije:

- nov uvoz v Zbirni center Šmartno za povečanje varnosti občanov pri vključevanju na cesto pri izhodu,
- postavitev sončne elektrarne na strehi Zbirnega centra.

4.7.5 CESTNA IN ŽELEZNIŠKA INFRASTRUKTURA TER JAVNE POVRŠINE

Občina Litija ima zelo specifično in v veliko pogledih zelo omejujočo lego v prostoru. Večji del občine je hribovit, manjši nižinski del pa je prepleten s tremi glavnimi koridorji, ki ta prostor



močno zaznamujejo in omejujejo. To so železniška proga, glavna cesta G2-108 in reka Sava.

CESTE

Na območju občine Litija poteka 488,4 km cest, od tega:

- 64.757 m državnih cest (glavnih in regionalnih), ki so v upravljanju Direkcije RS za infrastrukturo ter
- 423.615 m občinskih cest (lokalne ceste in javne poti), ki so v upravljanju KSP Litija.

Občina Litija ima na podlagi Odloka o kategorizaciji občinskih cest *kategorizirane ceste* v naslednji dolžini:

Kategorija	Podkategorija	Dolžina v m
Lokalne ceste (LC)		155.695
	Zbirne mestne ali zbirne krajevne ceste (LZ)	6.391
	Mestne ali krajevne ceste (LK)	11.392
Javne poti (JP)		250.137
SKUPAJ		423.615

Vir: Občina Litija

Vzdrževanje občinskih cest opravlja KSP Litija, ki zagotavlja 24-urno dežurno službo na vseh cestah v občini in opravlja redna vzdrževalna dela. Prav tako izvaja tudi zimsko službo na cestah in na vseh javnih površinah (parkirni prostori, pločniki, stopnišča, avtobusne postaje,...), tudi v sodelovanju s podizvajalci (npr. Medobčinsko društvo invalidov občin Litija in Šmartno pri Litiji).

% in dolžina makadamskih lokalnih cest in javnih poti

Krajevna/mestna skupnost	% in dolžina (m) makadamskih LC	% in dolžina (m) makadamskih JP
Breg - Tenetiše	0,00 / 0	0,00 / 0
Dole	7,20 / 2.222	57,64 / 29.343
Gabrovka	8,43 / 1.732	44,98 / 23.657
Hotič	6,74 / 629	37,18 / 2.692
Jevnica	0,00 / 0	44,32 / 5.797
Konjšica	20,18 / 783	57,47 / 8.842
Kresnice	0,00 / 0	18,94 / 2.037
Polšnik	24,71 / 5.155	36,76 / 12.593

Ribče	0,00 / 0	6,86 / 122
Sava	0,00 / 0	32,65 / 2.157
Spodnji Log	0,00 / 0	85,45 / 6.167
Vače	5,17 / 892	39,41 / 11.598
Litija	0,00 / 0	29,54 / 10.772
Skupaj	- / 11.413	- / 115.777

Vir: Občina Litija

Občina vsako leto vlaga velik delež proračunskih sredstev v cestni promet in infrastrukturo, kljub temu pa sredstva ne zadostujejo za zagotavljanje ustreznega standarda lokalnih cest, javnih poti in ostalih javnih površin, saj gre za izjemno razgiban relief in razpršeno poselitev, ki narekujeta potrebo po razvejani infrastrukturi. Kljub temu se ocenjuje, da je mreža lokalnih cest primerno razvita, in dostopnost do naselij dobra, nekoliko slabša je ponekod do posameznih gospodinjstev izven strnjenih naselij.

Mreža **kolesarskih poti in pešpoti** še ni ustrezno razvita. Z rekonstrukcija lokalne ceste Slapničar–Jevnica–Kresnice–Litija v dolžini okrog 5.000 metrov, je bila urejena kolesarska povezava od mesta Litija do naselja Pogonik, kjer se kombinira kolesarjenje po kolesarskem pasu na vozišču s kolesarjenjem s souporabo voznega pasu s posebnimi talnimi označbami za kolesarje (»sharrow«). Sistem kolesarjenja s souporabo voznega pasu se izvaja tudi ob rekonstrukciji lokalne ceste Litija – Sava, ki je trenutno že izvedeno na območju naselja Smrekarica.

Občina Litija je umeščena tudi v načrt državne kolesarske povezave z Zasavjem, ki naj bi potekala po desnem bregu reke Save, čez glavni litijski most in dalje po levem bregu reke Save proti preostalim zasavskim občinam.

V mestu Litija je trenutno **798 javnih parkirišč, 78 javnih parkirišč na drugih lokacijah izven mesta** ter še dodatnih 846 parkirišča v mestu Litija, ki lastniško niso na občinskih zemljiščih. Poleg teh, pa se bo na območju nakladalne rampe od nadvoza vzdolž nogometnega igrišča v prihodnje še uredilo skupaj dodatnih cca. javnih 80 parkirnih mest.



	Modra cona	El. avto	Invalidi	Ostalo	Rezervirano	SKUPAJ
Parkirišča v mestu Litija na občinskih zemljiščih:						
Pred Občino modra cona	14	2	2		29 funkcionalno zemljišče	47
Del parkirišča pri križišču OMV				2	6 Občina Litija	8
Pri mostu (del pri SVC-ju)	50		4		27 NS PIZ	81
Cankarjeva ulica				8 (ob označitvi novih dodatnih 15 parkirnih mest)		8 + 15 = 23
Pod nadvozom (pri knjižnici)				13	4 Knjižnica	17
Za »Prehrano«				35 + 20 makadamskih		55
Valvazorjev trg	12				16	28
Jerebova ulica					8	8
Ob Zasavski cesti (pred optiko Manja)				32	9 KGZ 2 OPTIKA	43
Okoli športne dvorane			1	32 + 18 (»v luknji«)	3 motorji 2 CKZ	54 + 3 za motorje
CKS (ob cesti in pred otroškim igriščem)			2	6 + 13		21
Maistrova ulica				24		24
Ulica Luke Svetca			1	15		16
ZD Litija			4	169	7 za zaposlene	180
Pokopališče Litija				24		24
OŠ Gradec			1	40		41
Vrtec Medvedek				10		10
Gimnazija Litija			3	44	11 za zaposlene - rampa	58
OŠ Litija			2	23		25
Vrtec Litija			1	19		20
Ponoviška 3 (pri banki)		2	10			12
Skupaj						798

	Modra cona	El. avto	Invalidi	Ostalo	Rezervirano	SKUPAJ
Parkirišča v mestu Litija, ki lastniško niso na občinskih zemljiščih:						
Del parkirišča pri OMV				47		47
ŽP			9		169 za uporabnike	192
Mercator na Ježi			6		132 za stranke	138
Lidl na Ježi		2	4		160 za stranke	166
Nov trgovski center na Ježi (Yisk, ...)			3		28 za stranke 16 za zaposlene	47
Merkur			4		58 za stranke	62
KGZ Litija			4		72 za stranke	76
Spar			2		47 za stranke	49
Tuš			3	66		69
Skupaj						846
SKUPAJ V MESTU LITJA						1.644

	Modra cona	El. avto	Invalidi	Ostalo	Rezervirano	SKUPAJ
Ostala parkirišča po občini na občinskih zemljiščih						
Kresnice				17		
Vače OŠ				16		
Vače pokopališče				15		
Vače okoli cerkve				10		
Sava				8		
Polšnik				6		
Dole				6		
Skupaj						78

SKUPAJ VSEH PARKIRIŠČ						1.708
----------------------------------	--	--	--	--	--	--------------

Vir: Občina Litija

Občina Litija je v letu 2020 vzpostavila mrežo polnilnic za električna vozila in izvedla nakup ter postavitve 7 polnilnih postaj, in sicer: pod občinsko stavbo Občine Litija, na platoju rudnika Sitarjevec, na parkirišču pokopališča Vače, na parkirišču Pustolovskega parka Geoss, v bližini Železniške postaje Jevnica, na parkirišču knjižnice Litija v naselju Gabrovka ter na parkirišču kmečkega turizma Pr'Krjan na Dobovici. Vse polnilnice so tipa AC, kar pomeni, da se lahko na vsaki polnilnici polnita največ dve vozili, pri čemer pa je moč polnjenja odvisna od priključne moči električnega priključka. To pomeni, da se lahko le na polnilnici pod občinsko stavbo polnita hkrati dve vozili z močjo 2x22 kW, na drugih polnilnicah je ta moč polnjenja manjša. Nakup polnilnic je bil izveden s pomočjo nepovratnih sredstev Eko Sklada. Za delovanje e-polnilnic Občina plačuje stroške letnega servisa, porabe električne energije in strošek SIM kartic za zagotavljanje prenosa podatkov polnilnic podjetju Telekom Slovenije.



V občini je 5 prevoznih **mostov** (Jevnica, Kresnice, Litija, Sava, železniški most Pogonik) ter zaprt viseči most Renke, ki potekajo preko reke Save, od tega je glavni most v mestu Litija v pristojnosti Direkcije za infrastrukturo, železniški most Pogonik v pristojnosti podjetja Slovenske železnice – Infrastruktura d.o.o., ostali pa spadajo med lokalno infrastrukturo, ki jo vzdržuje občina.

V zadnjem obdobju so bile na tem področju realizirane naslednje večje investicije (za ceste – nad 150.000€):

- sanacija lokalne ceste LC 208071 Litija – Sava s kolesarko povezavo
- modernizacija lokalne ceste LC 208291 Jevnica – Mala Štanga
- modernizacija lokalne ceste LC 208102 Mamolj – Velika Preska
- modernizacija lokalne ceste LC 208021 Klanec – Geoss
- rekonstrukcija lokalne ceste LC 063030 Litija – Pogonik s kolesarko povezavo
- modernizacija javne poti JP 708621 Podstrmec – Javorje – Gradišče in JP 708622 Javorje
- zamenjava povozne konstrukcije mostu Jevnica
- sanacija poškodovane povozne kritine na mostu Kresnice
- sanacija mostov Jevnica in Sava po poplavih

Število osebnih avtomobilov se v občini povečuje s povprečno letno stopnjo rasti 1,78 % in skupno rastjo 7,32 % v obdobju 2020 – 2024.

Osebnih avtomobilov

Leto	Št. osebnih avtomobilov	Letna stopnja rasti
2020	8.511	-
2021	8.657	+1,71 %
2022	8.799	+1,64 %
2023	8.952	+1,74 %
2024	9.134	+2,03 %

Vir: SURS, lasten izračun



ŽELEZNICA

V občini Litija so 4 železniške postaje: Jevnica, Kresnice, Litija in Sava. Železniška postaja Litija je ena izmed pomembnejših postaj na slovenski železniški progi, ki povezuje Ljubljano z Zidanim Mostom, Mariborom in drugimi kraji. Pogostost povezav je na tej postaji oz. relaciji precej visoka, saj služi kot pomembna tranzitna točka za potnike, ki potujejo med Ljubljano in vzhodnimi deli Slovenije. Frekvence povezav so:

- Ljubljana - Litija: Več regionalnih vlakov dnevno (približno vsakih 30-60 minut med prometnimi urami).
- Litija - Celje/Maribor: Več regionalnih vlakov dnevno, odvisno od relacije.
- InterCity in mednarodni vlaki: Manj pogosti, vendar še vedno redno na urniku.

V letu 2024 se je pričel cca. 17 mio vreden projekt ureditve železniške postaje Litija, ki bo obsegala:

- rekonstrukcijo obstoječega podhoda z novimi dvigali in nadstreški za lažji dostop na peronsko infrastrukturo,
- gradnjo dveh novih otočnih peronov vključno s pripadajočo opremo (nadstrešek za potnike, klopi, koši, usmerjevalne table, itd.) ter gradnjo novih javnih sanitarij,
- gradnjo dodatnega tira, ki bo namenjen ustavljanju potniških vlakov na relaciji Litija–Ljubljana),
- ureditev signalnovarnostnih in telekomunikacijskih naprav ter vozne mreže,
- ureditev ustreznih površin za parkiranje na območju železniške postaje s približno 192 parkirnimi mesti ter avtobusno postajališče z obračališčem.

AVTOBUSNI PREVOZI

Na pobudo Občine Litija je bil v začetku leta 2018 uveden javni avtobusni potniški prevoz na linijah Gabrovka-Litija in Vače-Hotič-Litija z namenom, da bi prebivalcem iz bolj oddaljenih krajev od mestnega središča omogočili boljšo prometno povezavo z Litijo in ostalimi kraji. Omenjene prevoze je izvajal SŽ ŽIP d.o.o. s pomočjo dveh podizvajalcev. Prevozi so bili do 30. 6. 2024 brezplačni za vse kategorije potnikov, saj je polovico stroškov krila Občina Litija, preostalo polovico pa Ministrstvo za infrastrukturo oz. Ministrstvo za okolje, podnebje in energijo.

S 1. 7. 2024 se je na podlagi javnega naročila javni potniški promet pričel izvajati po novih koncesijskih pogodbah, ki so prinesle spremembe z vidika upravljanja, izvajanja ter uporabe storitev za potnike. Javne linijske prevoze upravlja Družba za upravljanje javnega potniškega



prometa (DUJPP), nov izvajalec avtobusnih prevozov na obeh litijskih linijah je Nomago d.o.o., bistveno novost za potnike pa predstavlja uvedba vozovnic.

Glavnina uporabnikov prevozov na obeh litijskih avtobusnih linijah so upokoјenci ter nekaj dijakov in študentov, za katere je prevoz na podlagi ZPCP-2 brezplačen oz. subvencioniran, zato nanje te spremembe bistveno ne vplivajo.

Prevoze na obeh linijah občasno uporablja tudi nekaj učencev za prevoze na različne izven šolske dejavnosti. Da bi omogočila subvencioniran prevoz tudi za učence in dijake lokalnih šol, je Občina Litija avgusta 2024 sprejela Pravilnik o subvencioniranju stroškov prevozov učencev in dijakov v Občini Litija, s katerim se učencem omogoča 50% subvencioniranje javnih linijskih prevozov, dijakom Gimnazije Litija pa subvencionirano vključevanje na linije OŠ prevozov Občine Litija.

JAVNE POVRŠINE

Na območju občine KSP Litija vzdržuje preko 40.000 m² javnih površin – parkov in otroških igrišč, v sodelovanju z lokalnima Medobčinskim društvom invalidov občin Litija in Šmartno pri Litiji ter Zelenim invalom, invalidskim podjetjem za urejanje okolice in objektov d.o.o.. Izvajajo se predvsem naslednje aktivnosti:

- redno pobiranje odpadkov na odprtih javnih površinah, praznjenje košev za smeti in odvoz teh odpadkov na ustrezne deponije,
- pometanje in urejanje javnih površin, kar vključuje odstranjevanje listja in drugih nečistoč,
- občasno pranje povoznih in pohodnih javnih površin v mestnem središču,
- vzdrževanje parkov in zelenic, vključno s košnjo trave, obrezovanjem živih mej, okopavanjem grmovnic ter obrezovanjem drevja in grmovja,
- zasaditev novih rastlin ter skrb za obstoječe nasade.

Občina Litija je z letom 2024 na podlagi Sklepa o financiranju poslovanja MS in KS v Občini Litija za leto 2024, namenita tudi dodatna sredstva v višini 5.000,00 € za potrebe zagotavljanja urejenosti turistično izpostavljenih znamenitosti v KS Vače in KS Dole pri Litiji.

4.7.6 OSKRBA S PLINOM

Občina Litija in družba Istrabenz plini d. o. o. sta v letu 2006 podpisali koncesijsko pogodbo za izvajanje storitev operaterja distribucijskega sistema zemeljskega plina v Občini Litija.



Konec leta 2014 je bila zaključena izgradnja prvega dela distribucijskega plinovoda v občini Litija in omogočena uporaba zemeljskega plina v skoraj vseh večjih objektih v Litiji. Oskrba s plinom je tako realizirana za območje mesta Litija in deloma Kresnic. Večjih porabnikov plina ni, tudi ni interesa po širitvi omrežja. Težavo predstavlja ne priključeno območje Stavb na levem bregu Litije, kjer ogrevanje še ni sistemsko urejeno. Na območju desnega brega pa se zemeljski plin uporablja večinoma za ogrevanje večstanovanjskih objektov, kar poteka preko skupnih kotlovnice (v upravljanju KSP, lastništvo etažnih lastnikov).

Pridobljeno je bilo uporabno dovoljenje za 13,5 km glavnega plinovoda po delu Kresnic in Zgornjega Loga, Levstikovi in Maistrovi ulici, delih Bevkove, Grumove in Topilniške ulice, Ulici Mire Pregljeve, Cankarjevi, Kidričevi, Savski in Sitarjevski cesti, delih Grbinske in Ljubljanske ceste, Trgu na stavbah, delu Ceste komandanta Staneta in delu Partizanske poti. Zgrajena je bila tudi nova merilno regulacijska postaja v Kresnicah, na katero je ta plinovod priključen. Uporaba zemeljskega plina je mogoča v vseh objektih ob njem, v kolikor imajo le-ti zgrajen plinski priključek.

Nadaljevanje izgradnje plinovoda je predvideno ob izgradnji kanalizacije oziroma obnovi drugih komunalnih vodov. Obseg pa bo, zaradi administrativnih in finančnih vzrokov, odvisen predvsem od interesa koncesionarja in zadostnega števila občanov v posamezni ulici za priključitev.

4.7.7 JAVNA RAZSVETLJAVA

KSP Litija opravlja izbirno gospodarsko javno službo rednega in intervencijskega vzdrževanja javne razsvetljave v občini od leta 2019, ki obsega dobavo, postavitve naprav, objektov, omrežja javne razsvetljave, nadzor nad delovanjem omrežja in vzdrževanje obeh semaforiziranih križišč. Upravljanje je v letu 2023 obsegalo 57 prižigališč s skupaj 1.389 svetilkami, lociranih v vseh krajevnih in mestni skupnosti.

Vzpostavljen je tudi spletni sistem za javljanje napak na javni razsvetljavi s strani občanov, ki je dostopen na spletni strani Upravljalca, t.j. KSP Litija, in sicer na www.ksp-litija.si / javna razsvetljava / prijava okvare na javni razsvetljavi.

V zadnjem obdobju so bile na tem področju realizirane naslednje večje investicije:

- dograditev kabelske kanalizacije za predvideno novo javno razsvetljavo v Smrekarici do prehoda čez železniško progo,
- dograditev javne razsvetljave Sp. Hotič proti Vačam, pri nogometnem igrišču Litija, na Kidričevi cesti proti Bobku in proti Zg. Logu,



- osvetlitev spomenika Čebelarske pravde pri Tušu v Litiji in ureditev osvetlitve spomenika osamosvojitve v Litiji,
- nova javna razsvetljava v Podšentjurju in na Brezovem s samostojnimi prižigališči,
- dograditev javne razsvetljave v Gabrovki,
- obnova oz. zamenjava dotrajanih prižigališč oz. opreme prižigališč na Bevkovovi ulici, pri vrtcu Medvedek, ŠRC Ježa pri Mercatorju na Ježi, na Ponoviški ulici, Kidričevi cesti, Graški cesti in Zgornjem Logu,
- zamenjava dotrajanih in zastarelih luči oz. kandelabrov na Zasavski cesti, Ljubljanski cesti, Ulici Mire Pregelj, Grbinski cesti, Graški cesti, Bevkovi cesti, Ulici Dolenjskega odreda, Ježa, na Spodnjih ter Zgornjih Jelenjah in na mostu čez Savo v Litiji.
- obnova javne razsvetljave v vaškem jedru Dol pri Litiji in dograditev javne razsvetljave v smeri šole,
- dograditev cestne razsvetljave v naselju Zgornji Log v smeri Prehudnik,
- urejena cestna razsvetljava ob JP 708221 v naselju Spodnje Vače,
- dograditev cestne razsvetljave z zamenjavo starih z LED svetilkami v naselju Vernek,
- dograjena cestna razsvetljava 1. faza v naselju Ribče,
- nova cestna razsvetljava v vaškem jedru Dole pri Litiji,
- ureditev nove cestne razsvetljave v naselju Tihaboj z novim prižigališčem,
- dograditev cestne razsvetljave v naselju Sava, na odseku od gostilne Berdajs do železniške postaje Sava,
- Ureditev dela javne razsvetljave na Sitarjevski cesti,
- dograditev kabelske kanalizacije na Graški cesti v Litiji.

4.7.8 OSKRBA Z ELEKTRIČNO ENERGIJO

Družba Elektro Ljubljana d.d. je kot lastnica infrastrukture in izvajalec gospodarske javne službe distribucijskega operaterja (SODO) odgovorna za upravljanje, vzdrževanje in razvoj elektroenergetskega distribucijskega omrežja.

Območje Občine Litija administrativno spada pod Distribucijsko enoto (DE) Trbovlje. Za neposredne operative naloge, odpravo okvar, vzdrževanje ter izvajanje priklopov na terenu skrbi pristojno Nadzorništvo Litija, ki ima sedež na lokaciji Ježa.

Osnovna napajalna infrastruktura: RTP 110/20 kV Litija

Hrbtenico napajanja celotnega širšega litijskega območja predstavlja Razdelilno-transformatorska postaja RTP 110/20 kV Litija.



Namen: Ta objekt je ključno energetska vozlišče, ki transformira električno energijo iz prenosnega 110 kV omrežja (ki ga upravlja ELES) na distribucijski nivo srednje napetosti (20 kV).

Tehnične značilnosti: RTP Litija je zasnovana kot postaja s standardno napetostno ravno 110/20 kV. Opremljena je z dvema energetska transformatorjema (npr. 2 x 20 MVA ali podobne nazivne moči), kar zagotavlja potrebno redundanco in zanesljivost obratovanja. V primeru izpada enega transformatorja lahko drugi prevzame večino bremena ali pa se zagotovi napajanje preko prevezav.

Vpetost v omrežje: Postaja je priključena na 110 kV daljnovodno zanko, ki povezuje območje Zasavja (Termoelektrarna Trbovlje) z osrednjo Slovenijo (RTP Beričevo).

Značilnosti distribucijskega omrežja v občini Litija: Iz RTP Litija izhaja več srednjenapetostnih (SN) izvodov (20 kV), ki tvorijo razvejano omrežje po celotni občini. Ti 20 kV vodi napajajo lokalne transformatorske postaje (TP 20/0,4 kV), ki skrbijo za končno transformacijo na nizko napetost (400V/230V) za gospodinjstva in industrijo.

Stanje omrežja v občini je izrazito dualno:

- Urbano območje (mesto Litija): Omrežje v samem mestu je novejše, stabilnejše in v večji meri izvedeno s podzemnimi kabelskimi vodi. Ti vodi so zaščiteni pred vremenskimi vplivi, zato je zanesljivost oskrbe na tem območju visoka.
- Podeželsko območje (hriboviti in gozdnati predeli): Velik del občine je geografsko razgiban, hribovit in močno porasel z gozdovi. Sem spadajo območja kot so Jevnica, Kresniške Poljane, območje proti Vačam in Polšniku.

Dejansko stanje omrežja na podeželskih območjih občine Litija kaže na visoko stopnjo ranljivosti za vremenske vplive.

- Prevladujoča tehnologija: Na teh območjih prevladuje nadzemno srednjenapetostno omrežje (SN). Velik del teh vodov je še vedno izveden s t.i. "golimi vodniki" (neizoliranimi žicami).
- Vzroki za motnje: Ta infrastruktura je neposredno izpostavljena vremenskim ujmam. Glavni vzroki za pogoste in dolgotrajne izpade električne energije so:
 - žled (žledolom): teža ledu lomi drevesa in veje, ki padajo na vodnike in povzročajo kratke stike ali pretrganje vodov.
 - močan veter: podiranje drevja čez trase daljnovodov.
 - moker sneg: teža snega povzroča povešanje vej in stik z vodniki.



- Posledice: Zaradi navedenega se območja, kot sta Jevnica in Kresniške Poljane, redno srečujejo z motnjami pri oskrbi, kar je bilo posebej izrazito ob močnejših sneženjih (npr. v začetku leta 2024) in ob poplavam ter neurjih (npr. avgusta 2023). Sanacija na težko dostopnem in gozdnatem terenu je počasna in zahtevna.
- Naložbene aktivnosti in stanje sanacije: Upravljavec (Elektro Ljubljana) se zaveda problematike, zato so naložbeni cikli usmerjeni v postopno povečevanje odpornosti omrežja. Strategija izboljšanja stanja temelji predvsem na dveh ukrepih:
 - kabliranje: zamenjava najbolj izpostavljenih nadzemnih vodov s podzemnimi kablovodi. To je najučinkovitejša, a tudi najdražja rešitev, ki se izvaja postopoma.
 - menjava vodnikov: kjer kabliranje ni izvedljivo ali prioriteto, se goli vodniki nadomeščajo z izoliranimi nadzemnimi vodniki (npr. SN-I). Ti so bistveno bolj odporni na kratkotrajne stike z vejami.

Kljub stalnim vlaganjem pa stanje sanacije zaostaja za hitrostjo pojavljanja ekstremnih vremenskih dogodkov, zato deli omrežja v občini Litija ostajajo med bolj ranljivimi v sistemu Elektra Ljubljana. Občina Litija si bo skupaj z upraviteljem omrežja prizadevala za vse izboljšave in nadgradnje.

4.7.9 POKOPALIŠKA IN POGREBNA DEJAVNOST

Javno podjetje KSP Litija na območju občine izvaja:

- javno gospodarsko službo 24 urno dežurno pogrebno službo,
- pokopališko dejavnost na 2. pokopališčih, in sicer na pokopališču Litija, ki obsega 894 aktivnih grobov in pokopališču Vače, ki obsega 233 aktivnih grobov,
- pogrebno dejavnost na celotnem območju občine: prevoze in urejanje pokojnikov,
- organizacija in izvedba pogrebnih slovesnosti in pokopov, urejanje dokumentov in vodenje evidenc in katastrov pokopališč.

Krajevne skupnosti upravljajo s preostalimi 11. pokopališči v občini, in sicer pokopališča Dole pri Litiji, Gabrovka, Hotič, Konjšica, Kresnice, Liberga, Polšnik, Prelesje, Sava, Široka set, Velika Goba. V Tihaboju se nahaja še eno urejeno pokopališče, kjer pa se pokopi ne izvajajo več.

Število umrlih se v zadnjih 8 letih povečuje. V zadnjih 8 letih je povprečno število umrlih v Litiji in Šmartnem pri Litiji naraslo iz 10 na 20 umrlih na mesec.

V zadnjem obdobju so bile na tem področju realizirane naslednje investicije:

- zgrajena mrliška vežica na Vačah
- razširitev obstoječega pokopališča na Vačah ter dodan prostor za raztros pepela
- novo asfaltirano parkirišče z 20 parkirnimi mesti
- rekonstrukcija obstoječe ceste z javno razsvetljavo za ureditev dostopa do pokopališča Vače
- izdelana nova hladilnica na litijskem pokopališču za potrebe izvajanja 24 urne dežurne pogrebne službe

4.7.10 OPTIČNO OMREŽJE

Občina Litija je več ali manj že pokrita z optičnim omrežjem z izjemami nekaj redkeje poseljenih območjih, t.i. sivih con. Za vzpostavitev optičnega omrežja v le-teh, Občina komunicira s pristojnimi organi (Telekom Slovenije, RUNE in Ministrstvo za digitalno preobrazbo) ter si prizadeva za zagotovitev sistemskega vira, ki bo omogočal pokritje vseh sivih con, ki v tem trenutku niso zanimiva za vlaganja posameznih operaterjev in posledično za 100 % pokritost z optičnim omrežjem na območju celotne občine.

4.8 POŽARNA VARNOST

V občini Litija deluje Gasilska zveza Litija, 12 prostovoljnih gasilskih društev (PGD) ter eno prostovoljno industrijsko gasilsko društvo (PIGD), ki zagotavljajo požarno varnost na območjih naslednjih naselij:

Gasilska društva

PGD Breg	Breg, Tenetiše, Zagorica
PGD Dole	Čeplje, Dobovica, Dole, Gornje Jelenje, Gradišče, Hude Ravne, Ježevce, Kal, Kostanjevica, Ljubež, Mala Goba, Prelesje, Prevale, Preženjske Njive, Radgonica, Ravne, Selce, Slavina, Spodnje Jelenje, Strmec, Suhadole, Velika Goba, Zagozd, Zavrh
PGD Gabrovka	Brezje, Brezovo, Brglez, Čateška Gora, Gabrovka, Gabrska Gora, Gobnik, Gornje Ravne, Hohovica, Javorje, Kržišče, Kamni



	Vrh, Klanec, Laze, Moravče, Moravska Gora, Nova Gora, Okrog, Tlaka, Podpeč, Vodice
PGD Hotič	Bitiče, Jesenje, Konj, Sp. Hotič, Zapodje, Zg. Hotič
PGD Jevnica	Golišče, Jevnica, Kresniške Poljane
PGD Kresnice	Kresnice, Kresniški Vrh
PGD Litija	Zg. Log, Litija, Podšentjur, Širmanski Hrib, Veliki Vrh
PGD Polšnik	Borovak, Dolgo Brdo, Konjšica, Mamolj, Polšnik, Preveg, Ravne, Renke, Stranski Vrh, Šumnik, Tepe, Vel. Preska
PGD Ribče	Ribče, Vernek
PGD Sava	Leše, Ponoviče, Sava, Spodnji Log
PGD Tihaboj	Brglez, Lukovec, Pečice, Tihaboj
PGD Vače	Boltija, Cirkuše, del Kandrš, Klenik, Laze, Mala Sela, Podbukovje, Potok, Ržišče, Slivna, Široka Set, Vače, Vovše
PIGD Predilnica Litija	območje podjetja

Vir: Občina Litija

Osrednja gasilska enota je PGD Litija, ki poleg zagotavljanja požarne varnosti izvaja tudi posredovanja ob prometnih nesrečah, nesrečah z nevarnimi snovmi in reševanju iz vode. V okviru PGD Litija Občina financira tudi t.i. podporno jedro PGD Litija, ki skrbi za tehnično in drugo pomoč enotam ob izvajanju intervencij, izvajanje preventivnih nalog varstva pred požarom in varstva pred naravnimi in drugimi nesrečami.



4.9 POVZETEK ANALIZE STANJA

- Velikost občine po površini ter redkejša poseljenost na kvadratni kilometer površine v primerjavi s slovenskim povprečjem zahteva visoka (infrastrukturna) vlaganja za zadovoljevanje potreb vseh prebivalcev.
- Ugodnejša povprečna starost prebivalstva od slovenskega povprečja, pozitiven selitveni prirast, vendar negativen naravni prirast.
- Opazen trend staranja prebivalstva, kar bo vplivalo na (pre)zasedenost kapacitet v domu starejših občanov.
- Ugodna središčna lega, blizu glavnega mesta, z dobrimi železniškimi povezavami proti vzhodu in zahodu.
- Nizka povprečna stopnja registrirane brezposelnosti in visoka stopnja delovne aktivnosti (tako v primerjavi z regijo kot nacionalnim nivojem).
- 320 registriranih gospodarskih družb, 819 samostojnih podjetnikov in 4 zadruge, najpogostejše dejavnosti so trgovina; vzdrževanja in popravil motornih vozil, strokovne, znanstvene in tehnične dejavnosti, gradbene dejavnosti in predelovalne dejavnosti.
- Povprečna plača in dodana vrednost na zaposlenega sta bili nižji od slovenskega povprečja.
- 9 poslovnih con v občini v skupni velikosti 67,4 ha, ki so 55 % zasedene.
- 700 kmetijskih gospodarstev (večina se ukvarja z govedorejo) in 4.390 hektarjev kmetijskih zemljišč, oboje z leti upada.
- Zdravstvena dejavnost (tudi preventivne narave) je ustrezna.
- Za starejše prebivalce občine je trenutno dobro poskrbljeno, tako z vidika dostopnosti postelj v domu upokojencev kot z vidika storitev (Točka za starejše, Sopotnik, pomoč na domu, defibrilatorji).
- Možnosti za kulturno udejstvovanje občanov je zadovoljivo, saj so organizacije na tem področju precej aktivne (ZKMŠ, knjižnica, glasbena šola, društva idr.).
- Sprejeta strategija za mlade v Občini Litija za obdobje 2022-2026
- Veliko število športnih društev (44) ter obstoj večjih športnih infrastrukturnih objektov/področij, ki uspešno delujejo, kljub temu pa pomanjkanje osnovnih športnih prvin in infrastrukture za atletiko, gimnastiko ipd.
- Veliko število nevladnih organizacij (160), od tega 92 % društev, ki jim Občina namenja med 3,3 % in 4,2 % proračunskih sredstev.



- Površina dveh vrtčevskih enot še ni v celoti izkoriščena, v eni enoti je potrebna gradbena sanacija in posodobitve obstoječih prostorov, v eni enoti pa se kažejo prostorske težave zaradi kombinacije vrtca in podružnične osnovne šole.
- V 11-ih OŠ na območju je zaznati je manjši upad učencev v 2023/24, medtem ko je v predhodnem 10-letnem obdobju je število učencev stalno naraščalo. V treh OŠ je zaznati potrebo po širitvi prostorov (Sava, Jevnica in Kresnice), v Hotiču bo prostorska problematika odpravljena z novim vzgojno - izobraževalnim objektom.
- S povečevanjem števila priseljencev iz tretjih držav se kaže potreba po celoviti integraciji (jezik, vključevanje v šolski in družbeni sistem ter na trg dela, namestitvev).
- Občina nima izrazite turistične tradicije, gostinska in prenočitvena ponudba je skromna, vendar pa je Občina v zadnjih letih bolj intenzivno pristopila k razvoju turistične ponudbe. Na področju turizma je izrazito premalo kvalitetne ponudbe in ni izoblikovanih prepoznavnih turističnih produktov.
- Več neprofitnih občinskih stanovanj je potrebnih prenove, potrebe po neprofitnih stanovanjih pa naraščajo.
- Z javnim vodovodnim omrežjem v upravljanju KSP Litija in krajevnih skupnosti je bilo v letu 2023 pokritih 77,4 % vseh prebivalcev občine. Zaradi njegove dotrajanosti, bodo na določenih območjih potrebna investicijska vlaganja ter nadaljnja nadgradnja omrežja.
- Litija ima dva javna kanalizacijska sistema in centralno čistilno napravo Litija–Šmartno s kapaciteto 11.000 PE, ki trenutno pokriva 95 % aglomeracije, vendar bo za dosego 100-odstotne priključenosti potrebna obsežna nadgradnja omrežja in velika finančna naložba.
- Odstotek ločeno zbranih odpadkov za predelavo je 60 %, analiza mešanih komunalnih odpadkov pa kaže na velik potencial boljšega in učinkovitejšega ločevanja odpadkov na izvoru.
- Občina je pokrita s 64.757 m državnih in 423.615 m občinskih cest. Mreža lokalnih cest primerno razvita, kljub temu pa je zaznana velika potreba po nadaljnji posodobitvi cestne infrastrukture.
- Mreža kolesarskih in pešpoti še ni ustrezno razvita, pomemben razvojni moment se pričakuje z urejanjem državne kolesarske povezave z Zasavjem.
- V mestu Litija je trenutno 798 javnih parkirišč ter 7 polnilnih postaj, kar zaradi povečanja motoriziranega prometa ter povečanja nakupov EV v prihodnje lahko predstavlja dodaten izziv.
- Železniška postaja Litija je ena izmed pomembnejših postaj na slovenski železniški progi, ki bo v letu 2025 tudi dokončno posodobljena.



- V občini delujeta 2 liniji javnega avtobusnega prevoza (Gabrovka-Litija, Vače-Litija), ki sta za učence, dijake, študente in upokoјence subvencionirani.
- Na območju občine KSP Litija vzdržuje preko 40.000 m² javnih površin – parkov in otroških igrišč, prav tako občinski proračun zagotavlja tudi sredstva za urejenost turističnih javnih površin v KS Vače in KS Dole pri Litiji.
- Oskrba s plinom je zagotovljena za območje mesta Litija (razen na območju Stavn) in deloma Kresnic (nadaljevanje izgradnje plinovoda je predvideno ob izgradnji kanalizacije oziroma obnovi drugih komunalnih vodov glede na interese koncesionarja in število občanov, ki bi želeli priključitev), interesa po širitvi omrežja ni zaznati.
- Z javno razsvetlavo na celotnem območju občine, ki obsega 7 prižigališč s skupaj 1.389 svetilkami, v celoti upravlja KSP Litija.
- Litija ima moderno »RTP Litija« z ustrezno močjo za oskrbo z električno energijo, a se, predvsem na podeželskih območjih sooča s slabim kabelskim SN in NN omrežjem, saj večinoma poteka zračno in je ranljivo za poškodbe.
- Za pogrebne storitve na celotnem območju občine skrbi KSP Litija, ki prav tako upravlja z dvema pokopališčema, z ostalimi 11-imi pokopališči upravljajo Krajevne skupnosti. Število umrlih se povečuje.
- Skoraj 100 % pokritost najbolj poseljenih delov občine z optičnim omrežjem, za t.i. sive cone še potekajo dogovori s pristojnimi organi.
- Za požarno varnost na območju občine skrbi Gasilska zveza Litija ter 12 prostovoljnih gasilskih društev ter eno prostovoljno industrijsko gasilsko društvo.

4.10 POVZETEK ANALIZE STANJA IZ VPRAŠALNIKA ZA OBČANE

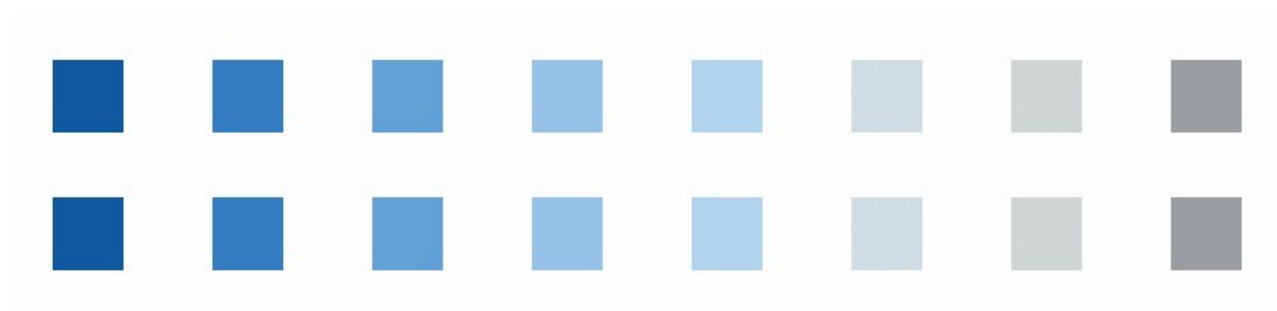
Na spletni vprašalnik za splošno javnost, ki je bil odprt 2 meseca v letu 2024, se je odzvalo 1.441 oseb, od katerih se je pri analizi upoštevalo 584 ustrezno izpolnjenih (v celoti ali delno izpolnjenih). Največ respondentov je spadalo v starostno strukturo med 41 in 65 let (47 %), več je bilo ženskih respondentov (59 %), največ iz mesta Litija (34 %), največ s VI. stopnjo izobrazbe (34 %) in največ zaposlenih (71 %). Ključni povzetki respondentov:

- 67 % je bilo zadovoljnih z občino Litija kot krajem bivanja.
- Najmanj zadovoljnih je bilo z infrastrukturo (46 %), možnostmi za zaposlitev (33 %), možnostmi za rekreacijo (32 %), in privlačnostjo krajev za domačine in turiste (32 %), najbolj pa so bili zadovoljni z občutkom varnosti (76 %) kakovostno in dostopnostjo javnih storitev (52 %)m stanjem okolja (49 %), možnostmi za kulturno udejstvovanje (44 %), možnostmi za rekreacijo (42 %) in občutkom pripadnosti skupnosti (41 %).
- Največ jih je bilo mnenja, da je danes kakovost življenja v občini Litija v primerjavi s stanjem 10 let nazaj (vezano na razvoj občine in ne na osebni socialni položaj) enaka (45 %) oz. boljša (35 %).
- Zadovoljstvo z infrastrukturo je pokazalo, da je največ nezadovoljstva z urejenostjo in vzdrževanjem državnih cest (71 %), urejenostjo in vzdrževanjem lokalnih cest in ulic (69 %) ter urejenostjo in vzdrževanjem pločnikov in pešpoti (57 %), največ zadovoljstva pa z dostopom do IKT omrežja (optika) (75 %), vzgojno – izobraževalnimi inštitucijami (vrtci, OŠ, SŠ, knjižnica) (73 %) in kakovostjo zraka (69 %).
- Zadovoljstvo s storitvami je pokazalo, da je največ nezadovoljstva z gostinsko ponudbo (43 %), medobčinskim inšpektoratom in redarstvom (30 %) in čiščenjem odpadnih voda (21 %), največ zadovoljstva pa s civilno zaščito in reševanjem (87 %), trgovsko ponudbo (74 %) ter oskrbo s pitno vodo in osnovnošolskim izobraževanjem (72 %).
- Več kot polovica respondentov je med najpomembnejše prihodnje projekte umestila izgradnjo nove šole v Hotiču (81 %) in Kresnicah (61 %), izvedbo protipoplavnih ukrepov (51 %), izgradnjo hidroelektrarn na reki Savi (51 %), namestitvev dodatnih polnilnic za električna vozila (57 %), izgradnjo kolesarskih poti po celotni občini (61 %), ureditev dostopov do rečnih prodišč in plaž (57 %), ureditev kopališča na reki Savi (56 %), rekonstrukcije lokalnih cest (53 %), izgradnjo obvoznice v Hotiču (53 %), izgradnja brvi čez Savo za pešce in kolesarje (50 %), vzpostavitev industrijsko-



poslovne cone na Bregu (60 %) ter ureditev arheološkega parka na Vačah za turistične namene (65 %).

- Večina je mnenja, da bi bilo potrebno stavbi Centromerkur in TVD Partizan preoblikovati v (poslovno-gospodarski, športni, kulturni, ...) objekt, stanovanjsko stavbo v zasebni lasti na Cankarjevi 2 pa porušiti in zgraditi zeleno parkirišče.
- Na področju turizma več kot polovica respondentov podpira turistični razvoj občine (81 %), bolj podpira trajnostni in individualni turizem kot pa hitro rast in množični obisk (73 %), meni, da večje število turistov spodbuja razvoj lokalnega gospodarstva (64 %), da je turistične ponudbe v občini dovolj za eno-dnevni in ne več-dnevni turizem (50 %), da v občini primanjkuje turističnih nastanitev vseh kategorij (72 %), da gostinsko-kulinarična ponudba v občini ni ustrezna (54 %) in ne razmišlja, da bi tudi sami vlagali v turistične nastanitve (54 %).
- Za vsakodnevne aktivnosti respondenti večinoma uporabljajo avtomobil (84 %) in hojo (67 %), vlak le nekajkrat na leto (50 %), avtobus, motor in skiro nikoli (70 %, 85 %, 84 %), kolo pa največ respondentov uporablja le nekajkrat na leti (32 %).
- 52 % respondentov meni, da v občini Litija ni dovolj priložnosti za družabno in družbeno udejstvovanje, predvsem zaradi neustrezne infrastrukture ter neprimernosti in premajhnega števila dogodkov.
- Večina respondentov si želi predvsem zabavnih dogodkov kot so koncerti, veselice, ples in stand-up (64 %) ter kulturnih dogodkov kot so koncerti, gledališke predstave, komedije in stand-upi (50%).
- Največ respondentov meni, da je primeren prireditveni prostor za množični koncert, kino na prostem ter prireditev, kot npr. Slovo poletju na Ježi, za prireditev, kot npr. Festival skupnosti pa v starem mestnem jedru ali na obstoječi lokaciji.
- Kot ključne prednosti občine Litija respondenti navajajo dobro geografsko lego (80 %), ustrezne transportne povezave (cestne, železniške) (47 %), splošno varnost (44 %), odsotnost industrije, ki onesnažuje okolje (41 %) ter naravne danosti (40 %).
- Največ respondentov najpogosteje spremljate lokalne informacije preko časopisa Občan (68 %), in Facebook strani Občine Litija (64 %).
- Največ respondentov meni, da bi morala občina Litija usmeriti največ pozornosti na področje gradnje infrastrukture (32 %), skrbi za naravo in okolje (25 %) ter skrbi za človeka (21 %), manj pa na razvoj gospodarstva (13 %) ter razvoj turizma (8 %).
- Največ respondentov si želi, da bi bila občina Litija leta 2030 (infrastrukturno) urejena, zelena, naravi in okolju prijazna ter prijazna športu in rekreaciji.



5 SWOT IN TOWS ANALIZA

Analiza prednosti, priložnosti, slabosti in nevarnosti je nastala na osnovi analize stanja iz prejšnjega poglavja, rezultatov vprašalnika za občane, delavnice z občani ter iz vsebin, ki so jih pisno posredovale krajevne skupnosti.

Prednosti	Slabosti
<ol style="list-style-type: none"> 1. Dobra geografska lega (središčna lega, bližina večjih mest) ter geografska raznolikost pokrajine 2. Dobra dostopnost do glavnih prometnih povezav (cestnih, železniških) 3. Splošna varnost 4. Čisto okolje 5. Reka Sava 6. Naravne danosti in naravne lepote 7. Bogata kulturna in zgodovinska dediščina 8. Številne možnosti za družabno in družbeno udejstvovanje, raznolika kulturna ponudba 9. Številčnost aktivnih društev in močna društvena povezanost (sodelovanje) med ljudmi 10. Kakovostne vzgojno-izobraževalne inštitucije 11. Dostopno IKT omrežje 12. Dovolj turistične ponudbe vsaj za 1-dnevni turizem in splošna podpora turističnemu razvoju 13. Ustrezna trgovska ponudba 14. Okoljevarstvena zavest in prizadevanja za trajnostni razvoj 15. Raznolika gospodarska področja (turizem, kmetijstvo in industrija), ki ponujajo priložnosti za rast in razvoj 	<ol style="list-style-type: none"> 1. Velikost občine, ki zahteva visoka infrastrukturna vlaganja ter visoke stroške vzdrževanja javnih površin in objektov 2. Pomanjkanje vizije prostorskega razvoja 3. Pomanjkljiva oz. dotrajana javna infrastruktura (cestna, komunalna...), v različnih delih občine 4. Počasno sprejemanje prostorskih aktov in druge administrativne omejitve 5. Tranzit in migracije 6. Omejene možnosti zaposlitve (za mlade) 7. Pomanjkanje ustrezne gostinske ponudbe 8. Pomanjkanje prenočitvenih kapacitet in premalo (zasebnega) interesa za vlaganje v turistične namestitve 9. Odsotnost sistematičnih podpornih storitev in skupne koordinacije teh storitev za priseljence in ranljive skupine 10. Omejena turistična infrastruktura 11. Neustrezni prostori/površine za izvedbo različnih tipov dogodkov 12. Pomanjkanje športnih in rekreativnih površin 13. Slaba dostopnost javnega prevoza, zlasti na obrobju občine 14. Pomanjkljiva komunikacija med občani in lokalnimi oblastmi, kar vpliva na

16. Vzpostavljene poslovne cone z razmeroma visokim deležem zasedenosti in možnosti širitve	percepcijo odzivnosti in učinkovitosti uprave.
	15. Slaba dostopnost za osebe s telesnimi oviranostmi
	16. Pomanjkanje urejenih gospodarskih, obrtnih in industrijskih con
	17. Neenakomerna razvitost med mestnim in podeželskim delom občine

Priložnosti	Nevarnosti
1. Izboljšanje javne infrastrukture, predvsem cest, vodovodov in električnega omrežja	1. Krčenje prostora za stanovanjsko gradnjo
2. Bolj premišljen urbanizem pri gradnji večstanovanjskih zgradb	2. Pomanjkljivo ukrepanje na plazovito in poplavno ogroženih območjih
3. Odpiranje novih oz. nadgradnja obstoječih gospodarskih con	3. Bližina Ljubljane, ki povečuje nevarnost, da občina postane spalno naselje
4. Razvoj kmetijstva, spodbujanje ekološkega kmetijstva, kratkih prehranskih verig in prehranske samooskrbe	4. Odtekanje visoko usposobljenega kadra iz občine
5. Razvoj drobnega gospodarstva z visoko dodano vrednostjo	5. Individualizem, odtujenost, pomanjkanje solidarnosti
6. Razvoj trajnostnega turizma	6. Podnebne spremembe (ekstremne vremenske razmere), ki škodljivo vplivajo na infrastrukturo, gospodarstvo, kmetijstvo in kakovost življenja
7. Nova delovna mesta z visoko dodano vrednostjo	7. Demografske spremembe in staranje prebivalstva, kar zahteva prilagoditev zdravstvenih in socialnih storitev
8. Projektna pisarna za črpanje EU sredstev	8. Gospodarska negotovost (gospodarska nihanja in krize), ki negativno vplivajo na lokalno gospodarstvo in zaposlitvene možnosti
9. Spodbujanje odprtega in spoštljivega dialoga med različnimi skupinami prebivalcev ter celovita integracija priseljencev v lokalno skupnost	9. Konkurenca za turistične in gospodarske vire iz sosednjih občin
10. Razvoj kulturne in športne infrastrukture (objektov in površin), ki lahko privabijo več obiskovalcev ter izboljšajo kakovost življenja prebivalcev	10. Omejeni proračunski viri za izvedbo potrebnih infrastrukturnih in razvojnih projektov

11. Povečanje vlaganj v turistično infrastrukturo in promocijo naravne in kulturne dediščine	11. Odvisnost od državnih sredstev in projektov razpisov za ključne naložbe
12. Spodbujanje podjetništva in inovativnih idej z ustreznimi podpornimi programi	12. Spremembe zakonodaje in regulativ, ki lahko negativno vplivajo na lokalno gospodarstvo ali infrastrukturo
13. Izvajanje okoljskih projektov za ohranjanje in varovanje narave, trajnostni razvoj in trajnostno mobilnost	13. Socialne napetosti ali konflikti med različnimi skupinami prebivalstva, ki lahko vplivajo na družbeno stabilnost
14. Gradnja močne in povezane lokalne skupnosti, ki se bo aktivno vključevala v dogodke in dejavnosti v občini	14. Negativni vplivi gospodarskih sprememb na lokalno zaposlovanje in življenjski standard
15. Razvoj novih programov za izobraževanje in podporo lokalnim podjetjem na podlagi potreb po kvalificirani delovni sili	15. Možnost zmanjšanja finančnih sredstev za javne storitve in projekte zaradi splošnih fiskalnih težav
16. Krepitev družbene participacije in dialoga med občani ter občinsko upravo	16. Večanje socialnih neenakosti in ne-naslanjanje izzivov integracije priseljencev in manjšin v lokalno skupnost
17. Digitalizacija javnih storitev in informacijskih sistemov na podlagi potreb po boljši dostopnosti do storitev	

SWOT analiza za občino Litija kaže na številne možnosti za izboljšave in razvoj, ki jih je mogoče izkoristiti z ustrežno strategijo in naložbami. Ključno je usmeriti napore v izboljšanje infrastrukture, spodbujanje turizma in podjetništva ter izvajanje trajnostnih razvojnih projektov, ob upoštevanju obstoječih izzivov in groženj.

S pomočjo TOWS analize se predlagajo strategije za izkoriščanje prednosti in priložnosti ter obvladovanje slabosti in nevarnosti.

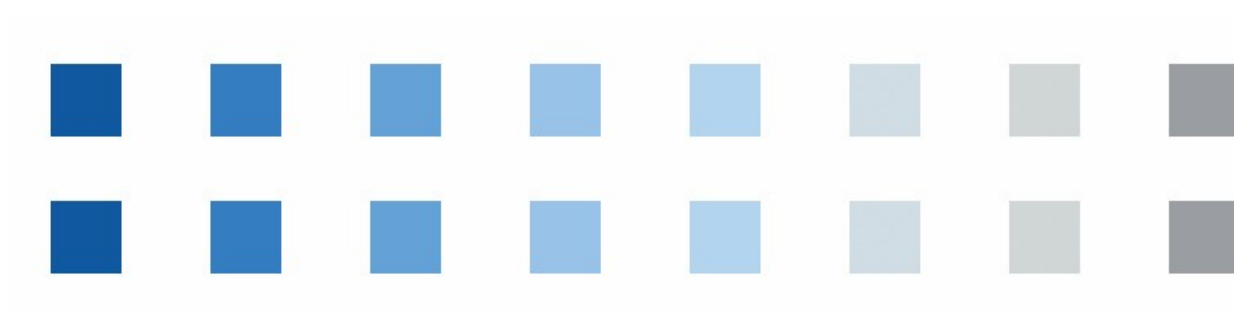
Prednosti - priložnosti	Prednosti - nevarnosti
1. Spodbujanje trajnostne mobilnosti z izboljšanjem prometne infrastrukture	1. Povezovanje in sodelovanje med prebivalci in drugimi deležniki za zbiranje sredstev in izvajanje projektov kljub finančnim omejitvam
2. Izboljšanje turizma z izkoriščanjem naravnih in kulturnih danosti	2. Prizadevanje za trajnostni razvoj, ki bo zmanjšal tveganja naravnih nesreč in povečal odpornost skupnosti
3. Razvoj trajnostnega turizma ob in na reki Savi	3. Krepitev lokalne skupnosti s pomočjo kulturnih in športnih aktivnosti za lokalnih skupnosti in društev za
4. Izgradnja in izboljšanje športnih in kulturnih objektov ter površin, ki temeljijo na aktivnem sodelovanju lokalnih skupnosti in društev za	

<p>izboljšanje kakovosti življenja in privabljanje obiskovalcev</p> <p>5. Spodbujanje ekološkega kmetijstva in kratkih prehranskih verig za izboljšanje prehranske samooskrbe in trajnostnega razvoja</p> <p>6. Uporaba strateške lege občine in dobre dostopnosti za razvoj novih gospodarskih con in ustvarjanje delovnih mest z visoko dodano vrednostjo</p> <p>7. Podpora podjetništvu in inovacijam z izboljšano dostopnostjo IKT omrežja ter digitalizacijo javnih storitev</p>	<p>povečanje odpornosti proti demografskim izzivom</p> <p>4. Uporaba naravnih danosti reke Save za trajnostni razvoj in izboljšanje protipoplavne zaščite</p> <p>5. Spodbujanje sodelovanja in povezovanja med društvi ter različnimi skupinami prebivalstva za ohranjanje socialne stabilnosti</p> <p>6. Preprečevanje odtekanja visoko usposobljenega kadra z ustvarjanjem priložnosti za vključevanje v lokalne projekte</p> <p>7. Izvajanje okoljskih projektov za ohranjanje narave in prilagajanje podnebnim spremembam</p> <p>8. Uporaba IKT omrežja za podporo lokalnemu gospodarstvu in izboljšanje zaposlitvenih možnosti</p> <p>9. Izboljšanje odpornosti infrastrukture in energetskega sistema na podnebne spremembe.</p>
---	--

Slabosti - priložnosti	Slabosti - nevarnosti
<p>1. Izboljšanje cestne, komunalne in turistične infrastrukture za podporo trajnostnemu turizmu in zmanjšanje negativnih vplivov tranzita.</p> <p>2. Investiranje v športno in rekreacijsko infrastrukturo za izboljšanje kakovosti življenja in zdravja prebivalcev</p> <p>3. Pospešeno sprejemanje prostorskih aktov in izboljšanje urbanizma za podporo trajnostnega razvoja</p> <p>4. Integrirana in dostopna mreža javnega prevoza z uvedbo rednega prevoza med Litijo in ostalimi kraji v občini ter integriranimi vozovnicami</p>	<p>1. Razvoj celostnih projektov za povečanje proračunskih sredstev (dodatna sredstva iz EU virov) in zmanjšanje vpliva finančnih omejitev</p> <p>2. Povečanje učinkovitosti administrativnih postopkov z izboljšanjem upravljanja in usposabljanjem kadrov</p> <p>3. Razvoj celovitih načrtov za varstvo pred naravnimi nesrečami, ki vključujejo izboljšave v infrastrukturi in povečanje ozaveščenosti prebivalcev</p> <p>4. Sprejemanje strateških prostorskih in razvojnih načrtov za prilagajanje demografskim spremembam in</p>



5. Spodbujanje ustvarjanja delovnih mest z visoko dodano vrednostjo in podpornih programov za mlade	preprečevanje krčenja prostora za stanovanjsko gradnjo
6. Investicije v gostinske in turistične kapacitete za privabljanje večdnevnik obiskovalcev in izboljšanje splošne turistične ponudbe	5. Vzpostavitev sistematičnih podpornih storitev za priseljence in ranljive skupine za učinkovito integracijo v lokalno skupnost
7. Uvajanje novih digitalnih promocijskih orodij za povečanje turistične prepoznavnosti	6. Investicije v turistično infrastrukturo za boljše izkoriščanje naravnih in kulturnih virov ter konkuriranje sosednjim občinam
8. Razvoj podpornih storitev za priseljence in ranljive skupine z uvedbo novih programov in sodelovanjem z nevladnimi organizacijami	7. Ukrepi za zmanjšanje negativnih vplivov tranzita in migracij ter izboljšanje lokalne infrastrukture
9. Digitalizacija javnih storitev za boljšo komunikacijo med občani in lokalnimi oblastmi ter povečanje odzivnosti uprave	8. Povečanje proračunskih vlaganj v komunalno in gospodarsko infrastrukturo za izboljšanje življenjskih pogojev in gospodarskega razvoja





6. VIZIJA, KLJUČNE RAZVOJNE USMERITVE IN CILJI DO LETA 2035

VIZIJA OBČINE LITIJA DO LETA 2035

Občina je zgled sodobne in trajnostno naravnane skupnosti, ki nudi visok življenjski standard na celotnem območju občine Litija. S celovitim pristopom k izboljšanju infrastrukture, razvoju turističnih, kulturnih in športnih dejavnosti ter spodbujanju socialne vključenosti in medgeneracijskega sodelovanja, je občina ustvarila okolje, kjer se ljudje počutijo varne, povezane in ponosne na svojo skupnost. Občina vzpodbuja gospodarski razvoj in trajnostne energetske rešitve, s čimer zagotavlja dolgoročno blaginjo in odpornost na izzive prihodnosti.

KLJUČNE RAZVOJNE USMERITVE OBČINE LITIJA DO LETA 2035

1. Urejena in trajnostna infrastruktura

Posodobljena in dostopna infrastruktura za prebivalce in obiskovalce, izboljšana prometna varnost, ter dostopnost so ključni elementi in prioritete občine za doseganje te razvojne usmeritve. Infrastruktura namreč vpliva na kakovost bivanja, varnost in mobilnost prebivalcev ter povezanost med kraji, kar je bistveno za ohranjanje živahne in povezane skupnosti.

Občina si bo do leta 2035 zato prizadevala za:

- Izboljšanje prometne infrastrukture (ceste, pločniki, mostovi, javni prevoz)
- Izboljšanje komunalne infrastrukture (voda, kanalizacija, javna razsvetljava, odpadki, protipoplavna zaščita)
- Izboljšanje obstoječe in izgradnja nove turistične kulturne ter športne infrastrukture
- Razvoj gospodarskih con
- Obnova in vzdrževanje obstoječega javnega stanovanjskega fonda ter gradnja novih stanovanjskih enot
- Zagotavljanje dostopnih stanovanj za različne družbene skupine

2. Gospodarski razvoj

Vprašanje razvoja lokalne ekonomije prispeva k dolgotrajni stabilnosti občine. Prebivalci prepoznajo vrednost lokalnega gospodarskega napredka, saj ustvarjanje novih delovnih mest in delovnih mest z višjo dodano vrednostjo pripomore k ohranitvi mladih v občini.

Turizem, ki temelji na naravnih in kulturnih znamenitostih, je priložnost za ekonomski razvoj,



ki je združljiv s trajnostnimi načeli. Zaposlitvene možnosti v lokalnem okolju omogočajo, da občani ostajajo v kraju, kar krepi lokalno skupnost in povečuje življenjsko kakovost. Občina si bo do leta 2035 zato prizadevala za:

- Privabljanje novih podjetij in vlagateljev
- Spodbujanje podjetništva in inovacij
- Podpora lokalnim podjetjem in ustvarjanje novih delovnih mest
- Spodbujanje razvoja namestitvene in gostinske ponudbe
- Spodbujanje trajnostnega turizma

3. Okoljska vzdržnost in trajnostni razvoj po meri prebivalcev

Varovanje narave, ohranitev zelenih površin, prepoved gradnje stanovanjskih blokov in urbanizacije na zelenih površinah, na kmetijskih zemljiščih in naravnih območjih, trajnostni pristop k razvoju občine, zagotovitev dovolj površin in možnosti za šport, rekreacijo, izobraževanje, kulturo, socialno politiko in zdravstvo so med pogostejšimi željami prebivalcev. Ti se zavedajo, da sta naravno okolje in ohranjena kulturna dediščina neprecenljiva vira za kakovostno življenje in pomembno prispevata k zdravju ter dobremu počutju skupnosti, hkrati pa ohranjata kulturno identiteto občine. Občina si bo do leta 2035 zato prizadevala za:

- Varstvo naravnih virov in okolja
- Spodbujanje obnovljivih virov energije
- Trajnostno upravljanje z odpadki
- Spodbujanje trajnostne mobilnosti
- Povečanje samooskrbe s hrano in energijo
- Ohranjanje kakovosti izobraževalnih ustanov
- Spodbujanje vseživljenjskega in medgeneracijskega učenja ter sodelovanja
- Povezovanje izobraževalnih programov s potrebami lokalnega gospodarstva
- Zagotavljanje dostopnih in kakovostnih zdravstvenih storitev
- Podporo ranljivim skupinam (mladim, starejšim, gibalno oviranim, priseljencem)
- Razvoj programov za izboljšanje zdravja in dobrobiti prebivalcev
- Podporo turističnim, kulturnim in športnim dejavnostim
- Razvoj rekreacijskih površin in objektov
- Organizacijo kulturnih in športnih prireditev



KLJUČNI CILJI OBČINE LITIJ DO LETA 2035

Že realizirani cilji v obdobju 2024 – 2025, v času nastajanja dokumenta, so **odebeljeni**.

1. Infrastrukturni cilji

- 1.1. Obnoviti 30 km državnih cest
- 1.2. Zgraditi obvoznici Hotič in Gabrovka ter pričeti s postopki izgradnje obvoznice Litija
- 1.3. Obnoviti 10-13 km lokalnih cest in javnih poti letno
- 1.4. Zgraditi 2 nova mostova (v Jevnici ter med litijskim in savskim mostom - vezano na obvoznico) ter 1 brv za pešce in kolesarje (v mestu) ter umestitev novega mostu v Kresnicah v prostor
- 1.5. Urediti krajevna središča in krajevne domove (Gabrovka, Polšnik)
- 1.6. Razširiti vodovodno omrežje na Dolah pri Litiji in na Savi**
- 1.7. Razširiti vodovodno omrežje na Mamolju v skupni dolžini 7,7 km in Gobniku v skupni dolžini cca 5,8 km (pri obeh že pridobljeno gradbeno dovoljenje)
- 1.8. Izgraditi 13 km novega kanalizacijskega omrežja (Kresnice in Litija) in posodobiti 2 km obstoječega (Stavbe)
- 1.9. Zamenjati cca. 1.250 obstoječih uličnih svetilk z energetsko učinkovitimi
- 1.10. Namestiti 20 polnilnic za električna vozila
- 1.11. Zgraditi 10-12 km novih kolesarskih poti (Litija-Sava 7 km souporabe, Kresnice 3 km, nova brv v mestu) in širitev mreže za izposojlo koles
- 1.12. Zagotoviti dostop do visoko-hitrostnega širokopasovnega interneta za 100 % gospodinjstev in podjetij
- 1.13. Zgraditi sodoben center za zaščito in reševanje
- 1.14. Zgraditi VIO Dole, dokončati sanaciji strehe ter energetsko sanacijo OŠ Gabrovka in OŠ Gradec, obnoviti 3 podružnične šole (Jevnica, Kresnice, Sava), obnoviti 3 vrtce (Jurček Jevnica, Medvedek Litija, Kresnička Kresnice)
- 1.15. Dokončati obnovo Kulturnega centra Litija
- 1.16. Nadaljevati obnovo Športne dvorane Litija
- 1.17. Zagotoviti ustrezne prostorske pogoje knjižnice Litija
- 1.18. Vzpostaviti in modernizirati 3 igrišča za otroke (Rozmanov trg, Litijska Dobrava, Sava)
- 1.19. Prenoviti športna igrišča (**košarkarsko igrišče na Stavbah**, izgraditi novo igrišče na Vačah, prenoviti igrišči na Savi in v Gabrovki, urediti športni park Praprošče in večnamensko športno-rekreacijsko območje v okviru smučišča na Dolah
- 1.20. Razširiti in komunalno urediti del gospodarske cone v Zagorici



- 1.21. Iskati finančne vire za obnovo obstoječih socialnih stanovanj in novogradenj ter vzpostaviti občinske vzpodbude za naseljevanje na manj poseljena podeželska območja na vzhodu občine
- 1.22. Zgraditi Satelitsko urgentni center (SUC) in nadzidati prizidek Zdravstvenega doma Litija
- 1.23. Izdelati popis celotne infrastrukture in izvesti ukrepe za zagotovitev občine po meri invalidov do leta 2030
- 1.24. Uместiti prostor – lokacijo za večje prireditve ter tržnico
- 1.25. Urediti avtobusna postajališča in varne prehode za večjo varnost v prometu

2. Gospodarski cilji

- 2.1. Spodbujati ustvarjanje novih delovnih mest z višjo dodano vrednostjo
- 2.2. Zagotoviti pomoč za pridobitev finančnih spodbud in iskanje rešitev, ki bodo omogočile prostorsko izkoriščenost gospodarskih con
- 2.3. Organizirati podjetniške tečaje za mlade in potencialne podjetnike (PONI)
- 2.4. Organizirati letna srečanja lokalnih podjetnikov
- 2.5. Privabiti investitorje za izgradnjo vsaj 1 namestitvenega objekta s kapaciteto vsaj 50 postelj ter pomagati pri razvoju zasebnih namestitev
- 2.6. Ohraniti najnižjo vrednost višine komunalnega prispevka (brez usklajevanja z inflacijo) in na ta način prispevati k spodbujanju podjetništva
- 2.7. Organizirati kulinarčne festivale za promocijo lokalne ponudbe
- 2.8. Pridobiti Slovenia Green Gold certifikat za turistično destinacijo Litija
- 2.9. Vključiti se v perspektivno turistično destinacijo zasavske regije
- 2.10. Organizirati letna srečanja z izobraževanji o trajnostnem turizmu za turistične ponudnike
- 2.11. Izboljšati prepoznavnost in dostopnost do ključnih lokalnih turističnih zanimivosti ter turistično signalizacijo
- 2.12. Povečati število turistov za 200 %

3. Okoljski in trajnostni cilji

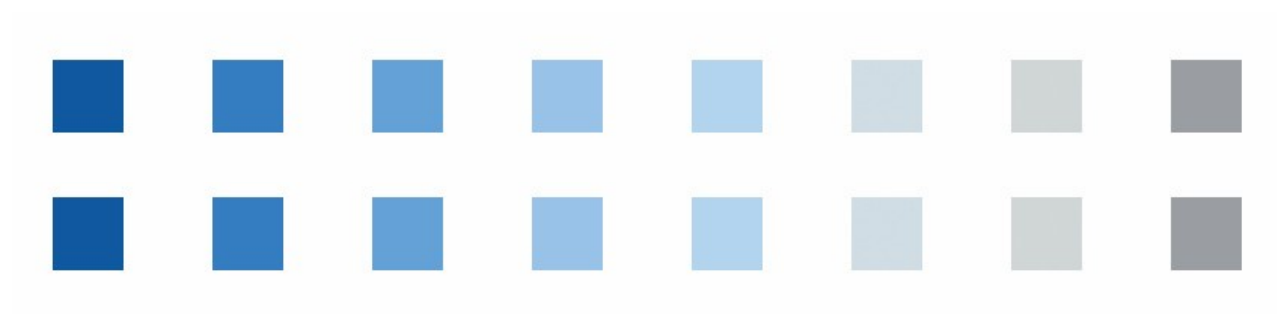
- 3.1. Zagotoviti celovito protipoplavno zaščito
- 3.2. Vzpostaviti vsaj dve dodatni parkovni površini v mestu ter vzpostaviti centralno urejanje zelenih površin
- 3.3. 12 javnih objektov opremiti s sončnimi paneli za 100 % pokritost občinskih zgradb z obnovljivimi viri energije



- 3.4. Povečati ločeno zbrane frakcije, ki gredo v predelavo na 70 % (za 10 %)
- 3.5. Uvesti ukrepe za učinkovitejše ločevanje odpadkov in posledično zmanjšanje količine mešanih odpadkov kot so inšpekcijski pregledi na terenu ter aktivno osveščanje občanov preko medijev in zgibank
- 3.6. Nadaljnja širitev linij javnega prevoza, ki se navezujejo na obstoječe linije in zagotovitev večje pogostosti prevozov ter iskanje rešitev za lokacije, kjer javnega prevoza trenutno ni (npr. javni taksi)
- 3.7. Vzpostaviti celovit sistem javnega prevoza z integriranimi vozovnicami in rednimi prevozi
- 3.8. Urediti in označiti vsaj dve sprehajalni poti v mestu
- 3.9. Zagotoviti spodbude lokalnim ponudnikom za prodajo na mestni tržnici
- 3.10. Zagotoviti spodbude za postavitve večjih sončnih elektrarn na degradiranih območjih
- 3.11. Zagotoviti subvencije za MČN ter spodbude za povečanje poselitve na območjih z majhnim številom prebivalcev
- 3.12. Uporabiti energetske učinkovite tehnologije v vseh novih javnih gradnjah
- 3.13. Vzpostaviti mrežo merilnih naprav za merjenje emisij CO₂
- 3.14. Povečati število udeležencev v programih vseživljenjskega učenja za 200 %
- 3.15. Podpreti projekte, predvsem tiste, ki ponujajo izobraževalne vsebine glede na aktualne potrebe (lokalnega) gospodarstva in podjetništva, mladih, starejših ter priseljencev
- 3.16. Spodbujati partnerstva med šolami in lokalnimi podjetji za predstavitev zaposlitvenih priložnosti, organizacijo obveznih praks in vajeništev za dijake in študente
- 3.17. Organizirati zdravstvene delavnice, rekreativne programe in izobraževalne kampanje o pomembnosti preventivnega zdravja, prehrane in telesne aktivnosti

4. Cilji socialne vključenosti in dobrobiti občanov

- 4.1. Nadaljevati s skrbjo za varnost v lokalnem okolju (krepi sodelovanje v okviru Varnostnega sosveta, Policijske postaje Litija, Štaba civilne zaščite Litija in drugih struktur, ki delujejo v občini)
- 4.2. Organizirati integracijske programe za priseljence, vključno z jezikovnimi tečaji, pravnimi nasveti in pomočjo pri iskanju zaposlitve ter pomočjo pri vključevanju v lokalno skupnost
- 4.3. Vključevati ranljive skupine v programe, ki jim omogočajo izobraževanje in pomoč pri vključevanju na trg dela in dvigu kakovosti življenja
- 4.4. Organizirati skupine za samopomoč in podporne skupine za različne težave (npr. anksioznost, depresija, izguba bližnjega)
- 4.5. Povečati število obiskovalcev na kulturnih, športnih, turističnih in drugih dogodkih ter povečati njihovo kakovost





7. KLJUČNI UKREPI OBČINE LITIJA

Načrtovanje prihodnosti občine zahteva jasen pristop, ki združuje obstoječe obveznosti in vizijo nadaljnjega razvoja. V Dolgoročnem razvojnem programu smo zato opredelili dve ključni obdobji:

- **Tekoče programsko obdobje do leta 2035** – V ospredju so tisti projekti in investicije, ki so že bili izvedeni tekom priprave dokumenta oziroma že imajo izpolnjene nekatere predpogoje za njihovo uresničenje (npr. že izdelana investicijska dokumentacija, pridobljena gradbena dovoljenja, sklenjene pogodbe, zagotovljena sredstva za izvedbo in podobno). Glede na to, da gre za finančno intenzivne projekte, ki zahtevajo tudi sofinanciranje iz občinskega proračuna, bomo s temi ukrepi do leta 2030 v celoti izkoristili letne investicijske dele občinskih proračunov v tem obdobju.
- **Drugi načrtovani ukrepi Občine Litija od leta 2030 do 2035** – Z načrtovanjem ukrepov in investicij v tem obdobju pa odpiramo novo poglavje prihodnjega razvoja, ko bo mogoče uresničiti dodatne projekte, ki jih občani in občinska uprava prepoznavajo kot pomembne za kakovost življenja in razvoj občine.

Posebej izpostavljamo še **področje izboljšanja cestne infrastrukture**, ki se bo izvajalo v celotnem obdobju 2025 – 2035. Občina Litija bo letno namenila cca. 1 mio EUR za modernizacijo **lokalnih cest**, kar bo predstavljalo kombinacijo občinskih virov in državnih sredstev v primeru izvedbe morebitnih drugih nujnih in interventnih ukrepov. V prihodnje se bo modernizacija in rekonstrukcija lokalnih cest izvajala na osnovi predhodno izpolnjenih nujnih pogojev, ki so:

- predhodno urejeno lastništvo lokalnih cest oz.,
- v primeru, da lastništvo ni urejeno, mora biti od vseh lastnikov predhodno pridobljena služnost za gradnjo.

Modernizacija **državnih cest**, ki ni v pristojnosti Občine Litija, se bo izvajala na osnovi sprejetih nacionalnih prioritet, pri čemer je Občina Litija na Direkcijo za ceste že posredovala prioritetni načrt investicij na državnih cestah do leta 2030.

7.1 KLJUČNI UKREPI OBČINE LITIJ V PROGRAMSKEM OBDOBJU DO LETA 2035

7.1.1 DOGRADITEV KANALIZACIJE LITIJ

Projekt predstavlja izgradnjo manjkajoče infrastrukture za odvajanje komunalne odpadne vode v aglomeraciji večji od 2000 PE - ID 20007 Litija-Šmartno, in sicer v dolžini 3.400 metrov ter priključitev novih 512 PE na ustrezno odvajanje odpadnih voda, ki še nimajo možnosti odvajanja odpadne vode v javno kanalizacijo in je odvodnja individualnih hiš izvedena preko pretočnih/nepretočnih greznic. Konkretno gre za izgradnjo več krakov sekundarnega fekalnega omrežja, preko katerega se bodo priključili objekti na že obstoječ primarni fekalni zbirnik. Aglomeracija ID 20007 Litija Šmartno ima trenutno 91,04 % pokritost z javno kanalizacijo, z izgradnjo predvidenih krakov kanalizacije pa se bo nova pokritost aglomeracije z javno kanalizacijo povečala na 98%.

Vlaganja v izgradnjo manjkajočih kanalov za odvajanje odpadnih voda in drugi ukrepi za zbiranje in ustrezno stopnjo čiščenja komunalnih odpadnih voda, bodo zagotavljala ustrezno oskrbo uporabnikov, večjo kakovost izvajanja javne gospodarske službe, zmanjšala stroške končnih uporabnikov in hkrati omogočila učinkovito doseganje okoljskih ciljev na področju varovanja okolja.

V delu mesta Bobek in Praprošče na javno kanalizacijo ni priključenih 9 objektov, poleg tega pa je na tem območju predvidena tudi nova pozidava. V naselju Breg pri Litiji in Tenetiše na javno kanalizacijo ni priključenih 87 objektov, v delu mesta Graške in Kidričeve ceste 3 objekti, na Partizanski poti, Grbinski cesti, v Zagorici 20 objektov in na Sitarjevški cesti 9 stanovanjskih objektov, skupaj 128 objektov. Predvideni kanali potekajo pretežno po javnih površinah, deloma tudi po zasebnih parcelah.

Vrednost projekta je ocenjena na dobra 2,24 milijona EUR (projektne dokumentacija, nakup zemljišč, odškodnine, služnosti, GOI dela, gradbeni nadzor, komuniciranje in informiranje, predhodna vlaganja, ostali stroški).

Projekt dograditve kanalizacije Litija je eden izmed projektov, ki jih je Občina Litija uvrstila v t.i. Dogovor za razvoj regij, kar pomeni delno financiranje iz naslova EU sredstev (cca. 1,19 mio EUR) ter države (cca. 0,21 mio EUR) in delno iz lastnih proračunskih sredstev Občine (cca. 0,84 mio EUR). Predvidena realizacija projekta je v letu 2028.

7.1.2 RAZŠIRITEV VODOVODNEGA SISTEMA Z NADGRADNJO VODOVODA LITIJ – ŠMARTNO

S predvideno investicijo, ki bo v okviru javnega vodovodnega sistema Litija - Šmartno zagotavljala oskrbo z zdravo pitno vodo za 10.896 prebivalcev, bodo izvedena naslednja dela:

1. **Na območju mesta Litija** je potrebno izvesti naslednja nujna dela za zagotovitev zadostnih količin vode na dovodih iz obstoječih vodnih virov:

1.1) Usposobitev rezervnega črpališča ob Ljubljanski cesti, za katerega ima Občina Litija pridobljeno vodno dovoljenje in izvedba manjkajočih povezav tlačnega voda do vodohrana Svibno visoka cona, v dolžini cca 730 m, vključno s podvrtavanjem regionalne ceste in železnice. Občina Litija namerava izvesti širitev vodovodnega sistema Litija - Šmartno v smislu izvedbe dopolnitve tlačnega voda od zajetja ob Ljubljanski cesti proti vodohranu na Svibnu, s priključitvijo na obstoječo cev tlačnega voda ob Kidričevi cesti. Hkrati se bo vgradil del novega cevovoda oskrbovalnega voda, ki bo potekal vzporedno s tlačnim, s priključitvijo v vodovodni jašek na Kidričevi cesti in priključitvijo na obstoječo vodovodno cev v bližini TP na Graški cesti. Obstoječe črpališče ob Ljubljanski cesti je potrebno obnoviti z izvedbo gradbeno obrtniških del, strojno-instalacijskih del in elektro-instalacijskih del.

1.2) Povezava med vodovodnima sistemoma Litija levi in desni breg s podvrtavanjem reke Save. S tem bo dosežena bistveno boljša zanesljivost delovanja vodovodnega sistema v primeru izpadov oziroma okvar na levem in desnem delu mesta Litija. Trenutno sta levi in desni breg mesta Litija povezana z vodovodno cevjo, ki poteka preko edinega mostu v Litiji, kar je problematično z vidika s preskrbo vode za levi breg v primeru konstrukcijske okvare mostu v Litiji ali visokega pretoka reke Save.

1.3) Celovito ureditev vodohrana Sitarjevec z vsemi dovodnimi in razvodnimi priključki.

2. **Na območju krajevne skupnosti Kresnice:** Hidravlična nadgradnja in izboljšava vodovoda Kresniški Vrh - Kresnice, pri čemer bo potrebno izvesti nadgradnjo/zamenjavo stare dotrajane vodovodne cevi v dolžini cca 3.900 m, z vsemi potrebnimi spremljajočimi prevezavami. Zaradi širitve omrežja bo potrebno urediti nov vodohran Kresniški Vrh kapacitete 100 m³, posledično se bo opustil obstoječ dotrajan vodohran Jerše. Sočasno z navedenim bi ohranili v uporabi (in obnovili) tudi zajetje Kladen in zajetje Zg. Kresniški Vrh ter ju vključili v skupen vodovodni sistem. Občina Litija namerava za ta odsek vodovodnega sistema pridobiti gradbeno dovoljenje do poletja 2025.

3. **Povezava vodovodnega sistema Litija-Šmartno, odsek Kresnice – Ribče - Hotič**



(prek mostne konstrukcije mosta čez reko Savo v naselju Kresnice): vključno z izvedbo nadgradnje obstoječega vodovodnega sistema v naselju Kresnice v dolžini 7.380 m, za kar je Občina Litija že pridobila gradbeno dovoljenje.

Glede na problematiko vodooskrbe vodovodnega sistema Litija - Šmartno, se z novimi nadgradnjami in povezavami predvideva zagotoviti nemoteno in kakovostno vodooskrbo za prebivalce, boljšo požarno varnost celotnega območja, zmanjšanje vodnih izgub za več kot 20%, prihranek energije na vodovodnem sistemu in nižje stroške izvajanja gospodarske javne službe oskrbe s pitno vodo.

4. Na območju mesta Litija je predvidena **Nadgradnja vodovoda Litija-Šmartno** z zamenjavo azbestno-cementnih vodovodnih cevi v dolžini cca 2,2 km in plastičnih polivinilklorid vodovodnih cevi v dolžini cca 2,5 km. Predmetna dela povezana z zamenjavo starih dotrajanih vodovodnih cevi bi potekala pretežno po javnem dobrem oziroma zemljiščih v lasti Občine Litija, zaradi česar bi investitor na podlagi izdelane projektne dokumentacije PGD in PZI moral pridobiti gradbeno dovoljenje.

V sklopu navedenega bi se zamenjale stare vodovodne cevi (material AC in PVC) na naslednjih trasah občinskih cest:

- Črpališče Ljubljanska cesta-Graška cesta v dolžini 137 m
- Bevkova ulica-Graška cesta (Zajc) v dolžini 51 m
- Lokalna krajevna cesta 208601 Marokova pot v dolžini 208 m
- Lokalna krajevna cesta 208591 Grumova ulica v dolžini cca 207 m
- Svibno (stari VH)-Praprošče v dolžini 125 m
- Bobek-Prečna ulica v dolžini 104 m
- Prečna ulica-Gubčeva ulica v dolžini 273 m
- Prečna ulica-Na Dobravi v dolžini 201 m
- Gubčeva ulica v dolžini 119 m
- Badjurova ulica v dolžini 145 m
- Loška ulica v dolžini 167 m
- Kidričeva cesta 1 v dolžini 54 m
- Trg na Stavbah-Ponoviška cesta v dolžini 104 m
- Ponoviška cesta 5-Trg na Stavbah 15 v dolžini 51 m
- Ponoviška cesta 9-garaže v dolžini 82 m
- Jerebova ulica v dolžini 135 m
- Levstikova ulica-Frtica v dolžini 34 m,....SKUPAJ: 2.197 m (material (AC))
- VH Svibno-Ponoviška cesta-most (primarni vod) v dolžini 543 m



- Ponoviška cesta-most v dolžini 98 m
- Most (primarni vod)-Trg Svobode v dolžini 207 m
- Ponoviška cesta-most-Jerebova ulica v dolžini 253 m
- Grbinska cesta v dolžini 250 m
- Ulica Bratov Poglajen v dolžini 71 m
- Zdravstveni dom Litija v dolžini 84 m
- Sitarjevec (primarni vod) v dolžini 589 m
- VH Sitarjevec VC-VH Sitarjevec NC v dolžini 126 m
- VH Sitarjevec VC-Sitarjevška cesta v dolžini 127 m
- VH Sitarjevec VC-Sitarjevška cesta (magistralni vod) v dolžini 130 m,...SKUPAJ:
2.478 m (material PVC)

Z navedenim ukrepom bi se zagotovila boljša oskrba prebivalstva s pitno vodo in zmanjšanje vodnih izgub na omenjenem vodovodnem sistemu na območju mesta Litija.

Rezultati operacije bodo:

- Nadgrajen vodovod Litija - Šmartno
- 12.010 m novih vodovodnih cevi
- 10.896 prebivalcev priključenih na izboljšan javni vodovod
- Zmanjšanje vodnih izgub vodovoda Litija – Šmartno za 20 %
- Izboljšanje kakovosti življenja in bivanja
- Izboljšanje javne infrastrukture
- Zagotoviti kakovostno in zanesljivo oskrbo s pitno vodo
- Izboljšano hidravlično delovanje vodovodnega sistema
- Zmanjšanje izgub vode

Vrednost projekta je ocenjena na dobra 3,65 milijona EUR (projektne dokumentacija, investicijska dokumentacija, GOI dela, gradbeni nadzor, odkupi zemljišč, nadomestila za služnost, komuniciranje in informiranje, ostali stroški (varnostni načrt, koordinacija ipd.)). Projekt razširitev z nadgradnjo vodovoda Litija-Šmartno je eden izmed projektov, ki jih je Občina Litija uvrstila v t.i. Dogovor za razvoj regij, kar pomeni delno financiranje iz naslova EU sredstev, državnih sredstev in delno iz lastnih proračunskih sredstev Občine Litija.

Projekt razširitve in nadgradnje vodovoda Litija je eden izmed projektov, ki jih je Občina Litija uvrstila v t.i. Dogovor za razvoj regij, kar pomeni delno financiranje iz naslova EU sredstev



(cca. 1,73 mio EUR) ter države (cca. 0,31 mio EUR) in delno iz lastnih proračunskih sredstev Občine (cca. 1,05 mio EUR).

Predvidena realizacija projekta je v letu 2028.

V nadaljnji fazi bo pripravljena tudi dokumentacija za celovito obnovo vodovoda Gozd – Reka – Zavrstnik in povezava z vodovodom iz naselja Sava pri Litiji.

7.1.3 IZGRADNJA VODOVODA GOBNIK

Občina Litija je izdelala projektno dokumentacijo DGD in PZI za gradnjo vodovoda Gobnik - 1. faza ter oktobra 2023 zanj pridobila gradbeno dovoljenje. V projektu gre za izgradnjo tlačnega voda iz obstoječega vodohrana Gabrska Gora dimenzije $V=100\text{ m}^3$ (v katerem se uredi črpališče R520) do novega vodohrana R670 Gobnik dimenzije ($V=100\text{ m}^3$), v skupni dolžini cca. 5,8 km. Gre za izgradnjo tlačnega in oskrbovalnega voda, ki se napaja iz obstoječega vodohrana Gabrska Gora in obstoječe vrtine Okrog, ki je dotrajana. Uredili se bodo tudi jaški za regulacijo tlaka. V sklopu projekta se bo uredila nova vrtina Okrog globine 86 m in črpališče ter novo hidrantno omrežje za zagotavljanje požarne varnosti območja. Iz novega vodohrana R670 Gobnik se bodo oskrbovala naselja Gobnik, Kamni Vrh, Laze in del Gabrske Gore, ki se trenutno oskrbujejo iz več manjših zajetij, ki nimajo zadostne kapacitete in posledično vode v sušnih obdobjih zmanjkuje.

Predmetno območje je redkeje poseljeno. Ob trasi se nahaja nekaj zaselkov razpršenih poselitev. Predviden vodovod se v celotnem obsegu nahaja v erozijskem območju z zahtevnimi zaščitnimi ukrepi (E2) ter v vplivnem območju arheološkega območja, in sicer spomenika Dvorec Cerkno. Predviden vodovod prečka varovalne pasove TK vodov, ki se nahajajo deloma v zemlji, deloma pa so prosto zračni ter varovalne pasove elektro vodov, ki se nahajajo deloma v zemlji, deloma pa so prosto zračni in različnih napetosti.

V 2. fazi bo urejen še oskrbovalni sekundarni vodovod, ki bo oskrboval 292 prebivalcev.

Vrednost projekta je ocenjena na 2,2 mio EUR brez DDV.

7.1.4 IZGRADNJA VODOVODA MAMOLJ – 2. FAZA

Občina Litija je izdelala projektno dokumentacijo DGD in PZI za gradnjo vodovoda Mamolj - 2. faza ter januarja 2025 zanj pridobila gradbeno dovoljenje. V projektu gre za izgradnjo vodovoda do naselja Zgornji Mamolj, Grčan, Trinkavs, Podmilj in Resnarica v skupni dolžini 7,7 km, bo oskrboval cca. 35 prebivalcev. Predvidena je izgradnja cevovoda, ki se napaja iz obstoječega vodohrana Izerca ($V=100m^3$).

Predmetno območje je relativno neposeljeno oziroma redkeje poseljeno. Ob trasi se nahajata dva manjša zaselka, ostalo so razpršene poselitve pretežno s posameznimi kmetijami.

Predviden vodovod se v celotnem obsegu nahaja v erozijskem območju z zahtevnimi zaščitnimi ukrepi (E2) ter v robnem delu arheološkega območja Mamolj – Gomilno grobišče Zgornji Mamolj. Skladno s 27.tč. - 3. člena ZVKD-1 bo potrebno na območju registrirane kulturne dediščine (dolžina približno 500 m) izvesti predhodne arheološke raziskave in arheološka izkopavanja. Predviden vodovod prečka varovalne pasove TK vodov, ki se nahajajo deloma v zemlji, deloma pa so prosto zračni ter varovalne pasove elektro vodov, ki se nahajajo deloma v zemlji, deloma pa so prosto zračni in različnih napetosti in deloma poteka tudi v varovalnih pasovih občinskih poti in cest.

Vrednost projekta je ocenjena na 1,2 mio EUR brez DDV.

7.1.5 IZGRADNJA BRVI ČEZ REKO SAVO TER UREDITEV POVEZAVE Z ŽELEZNIŠKO POSTAJO LITJA

V mestu Litija trenutno ves cestni promet (avtomobilski, tovorni, kolesarski, peš) poteka le preko enega in edinega mostu, ki predstavlja ozko grlo v prometni infrastrukturi mesta. Obstoječi most ima sicer dva prometna pasova za motorni promet in obojestranski hodnik za pešce, nima pa urejenega in varnega prostora za prečenje mostu za kolesarski promet. Nov premostitveni objekt, t.j. most oz. brv čez reko Savo bo zgrajen nasproti Športne dvorane Litija in bo namenjen pešcem in kolesarjem. Zgrajen bo z namenom izboljšanja prometne varnosti, predvsem za omenjeni dve najranljivejši skupini v prometu, delne razbremenitve obstoječega mostu v mestu, spodbujanja trajnostne mobilnosti s spreminjanjem potovalnih navad prebivalcev, zmanjševanja onesnaženosti ter hrupa ter spodbujanja rekreacije lokalnega prebivalstva.

Hkrati pa bo brv še bolj povezala desni breg mesta - staro mestno jedro in blokovsko naselje Rozmanov trg z vozliščem javnega potniškega prometa (avtobusna postaja in železniška postaja v Litiji) in ostalega levega brega mesta. V okviru projekta prenove železniške postaje



v Litiji, ki je že v teku, bo urejen tudi sitem park & ride (P + R) ter delna ureditev avtobusne postaje (izgradnja obračališča za avtobuse in varnejše vstopanje potnikov na avtobuse). Povezava obeh projektov bo zagotovila lažji in varnejši dostop na območju širše okolice železniške postaje ter omogočila večjo stopnjo trajnostne mobilnosti v mestu.

Kolesarska brv bo povezala tudi lokalno cesto LC 208071 Litija - Sava (Ponoviška cesta) in glavno cesto G2-108/1182 Ribče - Litija (Zasavska cesta) ter hkrati dopolnjevala kolesarsko povezavo v okviru državnega kolesarskega omrežja in daljinske kolesarske povezave D2.

Brv je zasnovana kot prednapeta montažna konstrukcija brez stebrov v sami reki Savi, skupne dolžine cca. 115 metrov in z 1,2 metrsko jekleno ograjo z vgrajeno osvetlitvijo. Širina mostu, ki bo 5 metrov bo omogočala varno dvosmerno srečevanje dveh pešcev in dveh kolesarjev. Točna konstrukcijska zasnova bo izdelana v fazi DGD/PZI projektne dokumentacije, pri čemer bo objekt predstavljal moderno arhitekturno rešitev. Na severni strani oz. levem bregu se bo uredil tudi trg oz. park, s čimer se bo kvaliteta prostora na levem bregi še dodatno izboljšala.

Vrednost projekta je ocenjena na dobra 3,6 milijona EUR (projektne dokumentacija, investicijska dokumentacija, GOI dela, gradbeni nadzor, odkupi zemljišč, drugi stroški gradnje).

Projekt izgradnje brvi je eden izmed projektov, ki jih je Občina Litija uvrstila v t.i. Dogovor za razvoj regij, kar pomeni delno financiranje iz naslova EU sredstev (cca. 1,36 mio EUR) ter države (cca. 0,24 mio EUR) in delno iz lastnih proračunskih sredstev Občine (cca. 1,97 mio EUR).

Predvidena realizacija projekta je konec leta 2027.

7.1.6 DOKONČANJE ŽELEZNIŠKE POSTAJE LITIJ S PARK & RIDE SISTEMOM TER UREDITVIJO NOVEGA IZVOZA NA REGIONALNO CESTO

Projekt je že izveden v času priprave tega dokumenta.

Ureditev postaje obsega gradnjo dveh novih otočnih peronov vključno s pripadajočo opremo (nadstrešek za potnike, klopi, koši, usmerjevalne table), prenovo obstoječega podhoda, vključno z vgradnjo dvigal za gibalno ovirane osebe, gradnjo novih javnih sanitarij, prenovo postajnega objekta in ureditev nadstrešnic pred postajnim poslopjem. Predvidena je gradnja dodatnega tira, ki bo namenjen za ustavljanje potniških vlakov na relaciji Litija–Ljubljana,



ureditev signalnovarnostnih in telekomunikacijskih naprav ter vozne mreže. Ob železniški postaji bo urejeno parkirišče s 192 parkirnimi mesti ter avtobusno postajališče z obračališčem. Pomembna funkcionalna novost bo tudi izgradnja nove povezovalne ceste med parkiriščem in krožiščem pri nakupovalnem centru Hofer ter ureditev dostopne poti z javno razsvetljavo na severni strani železnice za dostop občanov iz Graške Dobrave na železniško postajo.

Namen prenove postaje in okolice je izboljšanje dostopnosti železniške infrastrukture za različne oblike mobilnosti, urejata pa se tudi tirna infrastruktura in telekomunikacije za namen postopne uvedbe daljinskega vodenja v okviru sistematične posodobitve železniške infrastrukture med Ljubljano in Mariborom.



Projekt prenove železniške postaje Litija z ureditvijo izven nivojskega dostopa na perone je državni projekt, ki se je začel izvajati leta 2024 in bo zaključen aprila 2025. Vrednost projekta je 17,5 mio EUR (od tega 4,76 mio EUR evropskih sredstev). Občina Litija bo na prenovljeni železniški postaji umestila tudi novo postajo za izposajo koles (proračunska sredstva).

7.1.7 IZGRADNJA SATELITSKEGA URGENTNEGA CENTRA (SUC) IN NADZIDAVA PRIZIDKA ZDRAVSTVENEGA DOMA LITIJA

Izgradnja SUC je državni projekt, katerega investitorji so Ministrstvo za zdravje, Občina Litija in Občina Šmartno pri Litiji. Pripravljen je okvirni DIIP, v dogovoru je okvirni plan za izvedbo.

Javni zavod Zdravstveni dom (ZD) Litija, kot izvajalec zdravstvenih dejavnosti na območju obeh ustanoviteljic Občine Litija in Občine Šmartno pri Litiji, načrtuje izgradnjo prizidka k obstoječemu objektu ZD Litija za potrebe vzpostavitve satelitskega urgentnega centra ter izvedbo dodatne etaže nad prostori SUC-a za potrebe delovanja uprave ZD Litija, s čimer bodo sproščene dodatne prostorske kapacitete v obstoječem objektu, ki bodo namenjene izvajanju zdravstvene dejavnosti. Načrtuje se tudi obnova dela obstoječih prostorov v ZD Litija za potrebe SUC-a ter nakup ustrezne opreme. ZD Litija se namreč srečuje z nezadostno in neustrezno urejenimi prostorskimi kapacitetami ter s pomanjkanjem prostora za izvajanje osnovne dejavnosti javnega zdravstvenega zavoda.

Predvidena površina celotne ureditve SUC znaša dobrih 490 m², etaža nad SUC-om, kjer je predvidena ureditev prostorov za delovanje ZD Litija pa bo obsegala približno 430 m². Umestitev objekta v predvideno območje vključuje pozidavo razpoložljivih stavbnih zemljišč, ki so v lasti občin Litija in Šmartno pri Litiji ter izvedbo komunalno-energetskih vodov oziroma priključkov, kar je skladno z Občinskim prostorskim načrtom Občine Litija.



V načrtovanem objektu so predvideni naslednji funkcionalni sklopi: ambulantni del, urgentni del, bivalni del za dežurne zaposlene ter prostori za upravo ZD Litija (prostori, ki jih sedaj



uporablja uprava bodo po selitvi v prizidek preurejeni v prostore za ambulantno dejavnost in za izvajanje zdravstvene dejavnosti).

Vrednost projekta je ocenjena na 3,45 milijona EUR (projektna dokumentacija, investicijska dokumentacija, GOI dela, gradbeni nadzor, komunalna in energetska infrastruktura, vodenje, (ne)medicinska oprema, zunanja ureditev, drugi stroški), tega 1,56 mio EUR sofinancira Ministrstvo za zdravje.

Poslanstvo ZD Litija je zagotavljanje celovite in kakovostne zdravstvene oskrbe prebivalcem Litije in Šmartnega pri Litiji ter širše regije, s poudarkom na preventivnem zdravstvenem varstvu, promociji zdravja in zagotavljanju dostopnosti zdravstvenih storitev za vse prebivalce. V občini bomo še naprej podpirali tudi promocijo zdravega življenjskega sloga in preventive (zdravstvene delavnice, kampanje o preventivi, zdravi prehrani, duševnem zdravju in pomenu gibanja), ki predstavlja pomemben aktivnosti Centra za krepitev zdravja, delujočega v okviru ZD Litija. Preprečevanje bolezni in aktivno življenje namreč zmanjšujeta obremenitve zdravstvenega sistema ter prispevata k višji kakovosti življenja prebivalcev.

7.1.8 ODPRAVA POSLEDIC ŠKODE PO POPLAVAH »AVGUST 2023«

Občino Litija so 4. 8. 2023 prizadele katastrofalne poplave, ki so nastale zaradi obilnih padavin na celotnem območju zahodne, severozahodne in severne Slovenije in povzročile rekorden vodostaj reke Save na območju občine Litija. Ob popisu je bilo ugotovljenih za dobrih 18 mio EUR škode, največ na cestni infrastrukturi, vključno z obema lesenima mostovoma v Jevnici in na Savi, in sicer v višini 10 mio. Na poslovnih in stanovanjskih objektih 3 mio EUR škode, na kmetijskih površinah 4 mio škode, v katero ni bila všteta škoda na pridelkih, na gozdnih cestah 25.000 EUR in na vodotokih 0,6 mio EUR škode. Na državnih cestah je bilo ocenjenih 0,3 mio EUR škode.

Na osnovi Predhodnega programa odprave posledic neposredne škode na stvareh zaradi poplav 4. avgusta 2023, ki ga je s septembra 2023 potrdila Vlada Republike Slovenije, Občini Litija pripada 3.710.800 EUR državnih sredstev za sanacijo. Sredstva so bila občini nakazana kot predplačilo, ki se na podlagi zakona določi v višini 40% ocenjene škode. Podlaga za izplačilo je bila priprava predhodnega programa odprave posledic te naravne nesreče.



Občina Litija je v sklopu tega programa pripravila tudi prioritetni list posameznih projektov, katerih se bo lotila s pridobljenimi sredstvi oz. predplačili (v nadaljevanju pa tudi manjkajočimi sredstvi do končne višine).

Seznam projektov

	ID AJDA	NAZIV OBJEKTA AJDA	NAZIV OBJEKTA - NRP
1	1230030	Cesta LC Litija - Sava 208071	Obnova lokalne ceste LC Litija-Sava in izvedba protipoplavnih ukrepov ter nadomestnega mostu preko reke Save
2	1353372	Cesta LC Jevnica-Senožeti 208283	Obnova lokalne ceste LC Jevnica-Senožeti z izvedbo nadomestnega mostu preko reke Save
3	1477283 in 1444585	Kanalizacija TNS Kanalizacija Jerebova ulica	Obnova poškodovanega kanalizacijskega sistema s protipoplavno varnostjo v mestu Litija
4	1445877	Odvodnik Kresnice	Obnova glavnega meteornega odvodnika v Kresnicah in protipoplavni ukrepi
5	1444189	Cesta LC Slap.-Jev.-Kres-Litija 069031	Obnova lokalne ceste LC Slav-Jev-Kres-Litija

Vir: Občina Litija

Za navedene glavne prioritete je Občina Litija pristopila k pripravi projektov za izvedbo ter k urejanja financiranja v sklopu rednega programa odprave posledic naravne nesreče (»poplave avgust 2023«).

V sklopu odprave posledic naravne nesreče so se že izvedle nujne sanacije obeh mostov za zagotovitev prevoznosti in sicer sanacija »mostu Jevnica« in »mostu Sava«, pri čemer je most Jevnica saniral »začasno«, ob upoštevanju priprave nove projektne dokumentacije za gradnjo nadomestitvenega »mostu Jevnica«.

7.1.8.1 SANACIJA CESTE LITIJA-SAVA, SKUPAJ S PROTIPOPLAVNIMI UKREPI

Projekt je v času priprave tega dokumenta že v zaključni izvedbeni fazi.

Lokalna cesta LC 208071 Litija – Sava je bila zaradi hudih poplav, ki so prizadele njeno celotno območje (velik pretežni del) poškodovana in sicer je voda povzročila spiranje



materiala ob in pod cesto, uničenje prepustne kanalizacije ter poškodovanje obstoječih mostiščnih konstrukcij (4 mostovi na trasi). Poškodba lesenega mostu čez Savo je bila takšna, da je bilo potrebno most zapreti za ves promet, kar je ves obstoječi promet preusmerilo po lokalni cesti LC 208071 Litija – Sava, pri čemer se je takoj po poplavih povečala poškodba asfaltne konstrukcije. Cesta je bila v obstoječem stanju relativno ozka, zato je preusmeritev celotnega prometa po tej cesti še dodatno povečala obremenitve, ki so povzročile in še vedno povzročajo nenehne poškodbe voziščne konstrukcije. Sanacija lesenega mostu, ki je tudi kulturna dediščina, je bila izvedena na način, da se je znotraj prostega profila mostu zgradila nova jeklena konstrukcija, ki je še dodatno zožila cestni profil in dejansko onemogočila dostop za gasilska in reševalna vozila. Zaradi vsega navedenega je primerna in smiselna celovita rekonstrukcija cestišča, saj se v izgradnjo novega mostu ne bo pristopilo.

Glede na družbeni in gospodarski pomen je to lokalna cesta, ki služi za povezavo med Savo in Litijo ter gravitirajočih naselij po levem bregu reke Save. Predmet investicijskega projekta je rekonstrukcija LC 208071 Litija-Sava v dolžini 7,033 km.

Glavni cilji projekta so:

- sanacija cestišča in mostov po poplavi avgust 2023,
- zagotovitev primernih vozniških razmer na lokalni cesti, ki povezuje naselje Sava z Litijo in ima bistven pomen za lokalno prebivalstvo,
- zagotovitev ustreznega dostopa v primeru nesreče ali drugih razmer, saj obstoječi leseni most zaradi svoje zmanjšane širine ne omogoča dostopa,
- povečanje prometne varnosti,
- izboljšanje odpornosti infrastrukture na podobne dogodke in podnebne spremembe,
- izboljšanje protipoplavne varnosti,
- izboljšanje urejenosti podeželskega okolja in urbanih območij na levem bregu reke Save.

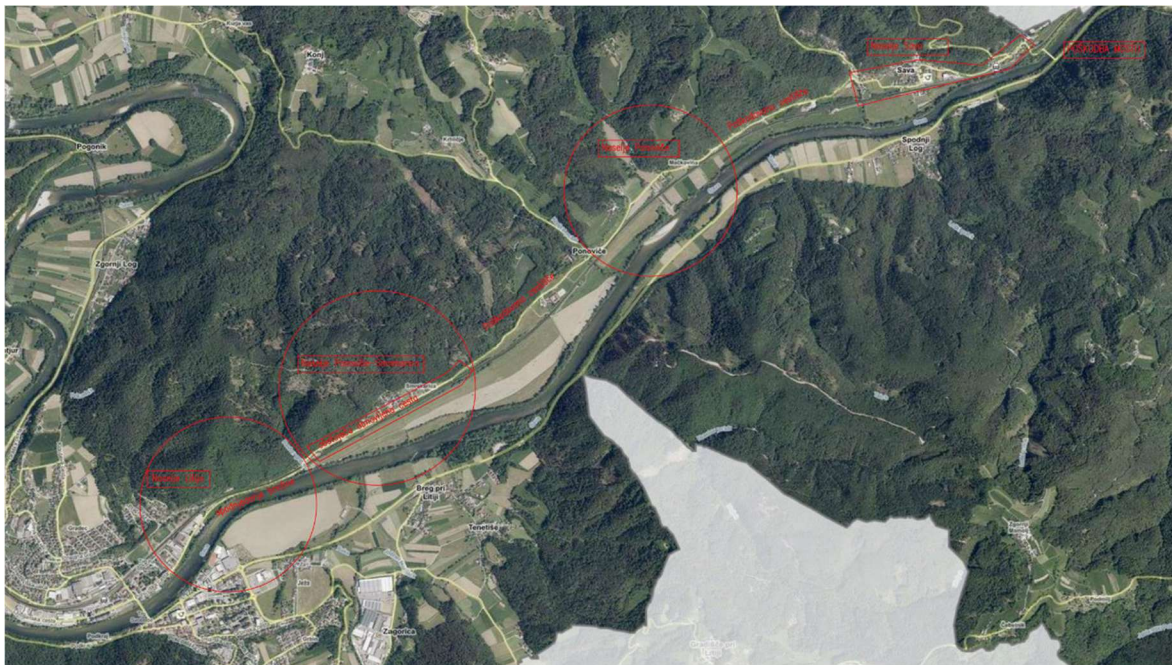
Operativni cilji projekta so:

- razširitev vozišča,
- izvedba novega spodnjega in zgornjega ustroja voziščne konstrukcije v asfaltni izvedbi,
- zamenjava dotrajanih mostov,
- ureditev odvodnjavanja,
- postavitve prometne opreme,
- izvedba protipoplavnega opornega zidu v naselju Sava, ki bo potekal med lokalno potjo ter zasebnimi parcelami v dolžini 115 m, ostali del opornega zidu pa bo potekal



med lokalno cesto ter zasebnimi parcelami. Oporni zid bo skupaj dolg 150 m. Ob novem objektu v dolžini 95 m poteka obstoječi zid, ki se ne bo rušil.

Pregledna situacija z označenimi elementi poškodb cestišča



Poškodbe mostu



Skupna vrednost investicije znaša slabih 5,3 mio EUR, od tega bo Občina Litija zagotovila cca. 313.000 EUR, ostalo pa bodo sredstva predhodnega in rednega programa Ministrstva za naravne vire in prostor.

7.1.8.2 OBNOVA KANALIZACIJE STAVBE S SISTEMOM PREČRPAVANJA ZALEDNIH VODA IN IZVEDBO PROTIPOPLAVNIH UKREPOV

V poplavah avgusta 2023 je nastala ogromna škoda na obstoječi kanalizaciji na Trgu na Stavbah v Litiji. Visoke vode so spodjedale objekte kanalizacije, cevi so se posedle na več lokacijah, zato je odvodnjavanje odpadnih voda neustrezno. Odpadna voda odteka v okolje na več lokacijah, kjer so cevi poškodovane.

Predmetno območje sodi pretežno v območje razreda srednje poplavne nevarnosti, kjer se pri dogodku s stoletno visoko vodo lahko pričakuje med 0,5 in 1,5 m visoko vodo, hkrati pa se območje pokriva z dosegom voda z 10 letno povratno dobo. Ob pregledu javno dostopnih podatkov za območje dosega 100-letnih poplav, pa je zajeto skoraj celo območje, predvideno za urejanje kanalizacije.

Predmetno zemljišče se nahaja med Cankarjevo cesto in Ponoviško cesto na jugu, železniško progo na severu, mejo industrijske cone na vzhodu in krivuljasto omejitvijo med objekti pred železniško postajo Litija na zahodu. Zemljišče se nahaja v lokalni depresiji in je ob večjih nalivih na udaru zastale padavinske vode, kar se še poslabša ob morebitnem istočasnem visokem vodostaju reke Save.

Obravnavana obnova kanalizacije na območju zajema nadomestitev obstoječih poškodovanih kanalov z novimi kanali mešanega sistema kanalizacije. V ta namen bo potrebno obstoječo kanalizacijo odstranjevati postopoma in hkrati po odsekih graditi novo. Med tem bo potrebno lokalno prečrpavanje kanalizacijske vode preko gradbene jame iz preostalega dela obstoječe kanalizacije v že izvedeni del nove kanalizacije.

Zaradi dotoka večjih cevi nove kanalizacije v obstoječe črpališče, bodo potrebni posegi tudi na tem delu. Izvesti bo potrebno vse prevezave in priklone na črpališče, ob tem pa bo potrebno izvesti primerno nadgradnjo le tega. V dograjenem delu črpališča bo razbremenilnik, ki bo dodatno meteorno vodo v primeru visokega vodostaja reke Save namesto preko obstoječega izpusta, ki ga visoka voda zapre in onemogoči odvajanje vode, prečrpaval s črpalkami.

Vrednost projekta je ocenjena na 6 mio EUR, pri čemer bi sredstva zagotovilo Ministrstvo za naravne vire in prostor.

7.1.8.3 OBNOVA KULTURNE DVORANE LITJA



Izdelan je Elaborat sanacije po poplavih za Kulturni center Litija in posredovan v Državno tehnično pisarno. Elaborat čaka na odobritev glede izdelave projekta za izvedbo (PZI), ki bo podlaga za oddajo vloge za pridobitev gradbenega dovoljenja ter natančnejšo oceno stroškov.

Največ škode je utrpel centralni del objekta, kjer je dvorana z odrom, vključno s kletjo, ki je pod odrom. Prostor s kletjo je bil v celoti poplavljen, uničena je bila kompletna notranja oprema (stoli, lesene obloge,...) vsi tlaki ter omet do višine cca. 1,50 m. Poškodbe je utrpela tudi konstrukcija odra ter posledično sam oder. Poškodovana oz. uničena je bila večina inštalacij v tem delu, tudi tehnološke inštalacije odrske tehnike. Del objekta z glavnim vhodom, predverjem z garderobo in barom ter tehničnim prostorom in del objekta skladišča dvorane v pritličju ter manjše dvorane za potrebe pevskega zbora sta bila delno poplavljeni. Poškodovani so bili tlaki ter omet do višine cca. 1,50 m, uničena je bila vsa notranja lesena premična oprema (pohištvo, leseni stoli, tepihi,...). Pri celotnem kompleksu je bil zaradi vdora vode poškodovan tudi zunanji ovoj: fasadna izolacija ter sam zaključni fasadni sloj. Sanacijski načrt predvideva sanacijo zunanjih zidov in notranjih sten v celoti, tlakov s hidro in toplotno izolacijo, zamenjavo notranjih vrat, zamenjavo pohištva, tehnične opreme, elektroinštalacij, ureditev tribun s 261+12 sedišči, sanacijo odra, zazidavo kletnih oken ter izvedbo drenaže okoli objekta. Prav tako se predvideva kompletna zamenjava vse dvoranske tehnologije: odrska tehnika, instalacije za scensko-tehnično opremo in scensko tehnična oprema.

Izdelan je tudi idejna skica z načrtom arhitekture za kompletno rekonstrukcijo in energetske sanacije objekta, ki poleg že naštetih sanacijskih del, predvideva še preureditev glavnega



vhoda, ki se prestavi na jugovzhodni del in obsega večji vetrolov, pred njim pa dvignjen plato s tremi stopnicami zasnovanimi po celotni širini dela objekta, preureditev preddverja, namestitev dvižne ploščadi za gibalno ovirane, ureditev dodatnega prostora za operaterja dvorane, odstranitev obstoječega 2 nadstropja zaradi neustreznosti več konstrukcijskih elementov ter ureditev nove montažne konstrukcije za zagotovitev dodatnih pisarn in arhiva ter nova zunanja ureditev, skupaj z zunanjim dvignjenim odrom in drugo.

Predlagana prenova Kulturnega centra v Litiji bo pripomogla k večji funkcionalnosti, estetiki in udobju za obiskovalce, nastopajoče in zaposlene in bo primerna za različne tipe prireditev. Za natančno izvedbo prenove bo potrebno pripraviti podrobno projektno dokumentacijo z vsemi potrebnimi načrti za izvedbo del.

Okvirna ocena stroškov za po-poplavno sanacijo in rekonstrukcijo objekta je, glede na idejno zasnovo projekta, 2,56 mio EUR, od tega se upravičenih stroškov z vidika sanacije po poplavih predvideva cca. 1 mio EUR (državni proračun).

7.1.8.4 PROTIPOPLAVNI UKREPI V KRESNICAH

V sklopu poplav avgusta leta 2023 se je pokazala potreba po ureditvi dveh perečih težav in sicer dejstvu, da reka Sava vdre južno od železnice preko obstoječega podvoza oz. podhoda ob železniški postaji. Drugo težavo pa predstavljajo dotrajani in kapacitetno premajhni meteorni odvodniki, ki niso sposobni odvajati zalednih voda v reko Savo in ki pri večjih nalivih povzročijo zalivanje meteorne vode osrednjega dela Kresnic.

7.1.8.4.1 OBNOVA DVEH KANALIZACIJSKIH ODVODNIKOV

Predmetna kanalizacija je mestoma poškodovana do te mere, da je onemogočeno normalno delovanje le-te. Izpiranje finih delcev ob poplavih je povzročilo neenakomerne posedke betonskih cevi, spremenilo minimalne padce, lokalno v nasprotno in tako voda ponekod zastaja v ceveh in jaških oziroma celo iz ne-vodotesne kanalizacije izteka v podlago ter tako onesnažuje podtalnico.

Občina Litija se je zato odločila, da predmetna kanala sanira pred siceršnjo predvideno investicijo v sklopu popravil, ki jih so jih povzročile poplave avgusta 2023, skladno z Zakonom o odpravi posledic naravnih nesreč in Zakonom o interventnih ukrepih za odpravo posledic



poplav in zemeljskih plazov iz avgusta 2023. Dela se izvajajo kot vzdrževalna dela v javno korist pri čemer je gradnja skladna z veljavnim prostorskim aktom Občine Litija.

Namen operacije »Sanacija odvodnikov meteorne kanalizacije P1 in P2 po poplavih« je zaščititi objekte, ohranjanje okolja, izpolnjevanje predpisov ter prihraniti denar in energijo na dolgi rok. Z operacijo se bo zagotovilo učinkovito odvajanje, obvladovanje in nadzor padavinske vode na območju kanalizacije Kresnice z namenom preprečevanja poplav, zaščite stavb in infrastrukture, ohranjanja kakovosti vode, učinkovitega upravljanja vode, zagotavljanja okoljske trajnosti in odgovornosti in zagotavljanja zakonskih predpisov.

Odvodnik P1 (dolžina cca. 244 m) je predviden za odvodnjavanje meteorne vode iz zahodnega dela Kresnic preko črpališča meteornih voda ČP1. Saniralo se bo del odvodnika med iztokom v reko Savo in železniško progo v dolžini cca. 240 m, koder se ob železniški progi priključi na že obstoječo cev, ki je speljana pod železnico z začasnim jaškom (do izgradnje predvidene nove kanalizacije in priključitve na predvideno cev iz omenjenega črpališča).

Predvidena količina vode, ki gravitira na kanal P1 znaša v trenutnem obdobju za 50-letno povratno dobo 815,0 l/s/ha, za leto 2050 pa 982,83 l/s/ha.

Odvodnik P2 (dolžina cca. 110 m) je predviden za odvodnjavanje meteorne vode iz osrednjega dela Kresnic preko črpališča meteornih voda ČP2. Saniralo se bo del odvodnika med iztokom v reko Savo in železniško progo ob podvozu pri Apnenici v dolžini cca. 106 m, koder se ob železniški progi priključi na dve že obstoječi cevi, ki se ju z začasnim priključkom poveže z obstoječima cevema odvodnega kanala.

Predvidena količina vode, ki gravitira na kanal P2 znaša v trenutnem obdobju za 50-letno povratno dobo 1.690,79 l/s/ha, za leto 2050 pa 2.038,98 l/s/ha.

Ocenjena vrednost investicije, ki zajema gradnjo, varnostno koordinacijo, gradbeni nadzor in arheološko spremljavo znaša cca. 560.000 EUR z DDV in bo financirana s strani Ministrstva za naravne vire in prostor.

7.1.8.4.2 MONTAŽA LAMELNIH PROTIPOPLAVNIH VRAT V PODHODU ŽELEZNIŠKE PROGE V KRESNICAH Z RAZŠIRITVIJO IZVOZNE CESTE V PODHODU



Na podlagi sprejetih ukrepov za zagotavljanje protipoplavne zaščite, za območje naselja Kresnice, za izgradnjo učinkovite protipoplavne zaščite ob reki Savi, je bila Sklepom 7. redne seje Občinskega sveta Občine Litija - AD 7, septembra 2023 sprejeta odločitev, da se izvajajo ukrepi protipoplavne zaščite v občini tako, da se pristopi k izvedbenemu delu projekta in izvede montažo lamelnih protipoplavnih vrat. Ta so že izvedena v času priprave dokumenta v skupni vrednosti slabih 29.000 EUR.

V nadaljnji fazi pa se bo izvedla rušitev obstoječega izvoznega opornega zidu pri tem podhodu in ureditev novega, ki bo zagotavljal boljšo prevoznost. Vrednost izvedbe je 55.000 EUR.

7.1.8.5. IZGRADNJA NOVEGA NADOMESTNEGA MOSTU ČEZ SAVO Z UREDITVIJO PODVOZA POD ŽELEZNIŠKO PROGO V JEVNICI

Obstoječa cestna poveza med naseljema Senožeti na levem in Jevnica na desnem bregu reke Save ne omogoča ustrezne prometne povezave. Cesta poteka preko starega mostu, ki je bil v poplavah avgusta 2023 poplavljen in huje poškodovan tako, da je njegova nosilnost omejena na 2 t in onemogoča prehod težjim tovornih vozilom. Hkrati povzroča most z dostopnimi nasipi zajezbo visokih voda Save gorvodno. Obstoječi most je potrebno zaradi neugodne lege, ki negativno vpliva na vodni režim visokih voda ter zaradi poškodovanosti in dotrajanosti nosilne konstrukcije odstraniti. Prav tako je potrebno odstraniti dostopne nasipe in urediti brežine reke Save. Obstoječi podvoz pod železnico je glede na svetli cestni profil poddimenzioniran in onemogoča prehod tovornih vozil. Hkrati je potrebno upoštevati dejstvo, da je bil prepust večkrat poplavljen saj je izpostavljen tako poplavnim vodam reke Save kot poplavnim vodam reke Jevnice. Tako je prekinjena prometna poveza med obema krajema. Zaradi poddimenzioniranih objektov (železniškega prepusta, cestnega mosta in brvi) na potoku Jevnica in poddimenzionirane struge potoka Jevnica je potrebno predvideti ustrezen pretočni profil skozi naselje, ki bo omogočal odvodnjo visokih voda potoka Jevnica in tako zagotavljal poplavno varnost naselju Jevnica in načrtovanih objektov.

S predmetnim projektom je zasnovana celovita rešitev problematike cestne povezave med krajema Senožeti in Jevnica ter ureditvijo vodotoka Jevnica in sicer:

- nadomestitveni most čez reko Savo ustrezne nosilnosti in širine za dvosmerni cestni promet, ustrezne višine za prevajanje stoletnih poplavnih vod, ki omogoča prevoznost v času visokih voda,



- rušitev obstoječega mostu čez reko Savo in dostopnih nasipov, ki povzročajo zajezev visokih voda reke Save, poplavljanje naseljenega povodja ob železniški progi ter naselja Jevnica,
- izvedba inundacijskega prepusta pod predvidenim nasipom,
- nadomestitveni podvoz pod železnico s kesonom, ki ostaja v času stoletnih poplavnih vod reke Save in potoka Jevnica nepoplavljen; obstoječi podvoz se zasuje,
- ureditev struge potoka Jevnica, da ne bo poplavljal vasi Jevnica in posledično podvoza pod železnico,
- nadomestitveni most čez potok Jevnica na lokalni cesti LC 069031,
- izgradnja železniškega mosta čez potok Jevnica na železniški progi Ljubljana – Zidani Most,
- prestavitev in ureditev tangiranih komunalnih vodov vključno s prestavitvijo transformatorske postaje,
- z ločenim projektom bo Občina Litija zgradila nove dostope do železniške postaje v Jevnici.

Zasnovana je umestitev nove cestne povezave, ki poteka od obstoječega krožnega križišča na glavni cesti G2-108 Šentjakob – Ribče na levem bregu reke Save, na območju občine Dol pri Ljubljani do nadomestitvenega mostu čez reko Savo. Nadomestitveni most je lociran cca. 40 cm gorvodno od obstoječega mostu in poteka nizko nad poplavnim terenom. Dolžina mostu znaša 326 m. Cesta se nato spusti najprej v keson in nato v podvoz pod železnico in se nato v centru kraja Jevnica priključi na obstoječo lokalno cesto LC 208283 Jevnica – Senožeti. V sklopu ureditve struge potoka Jevnica se izvede nadomestitveni most čez potok Jevnica na LC 069031 Slap-Jevnica-Kres-Litija ter železniški most čez potok Jevnica na železniški progi Ljubljana – Zidani Most. Urejeni so cestni priključki na obstoječo lokalno cesto, ki vodi do športnega igrišča in do kmetijskih površin. Območje med podvozom in železniško postajo Jevnica se uredi v urbani trg.





Celotna vrednost investicije je ocenjena na 24 milijonov EUR, pri čemer bi bil vir sredstev redni program za odpravo posledic naravne nesreče Ministrstva za naravne vire in prostor.

7.1.9 UREDITEV ŠPORTNEGA PARKA PRAPROŠČE

V Nogometnem klubu Litija v sezoni 2024/2025 trenira cca. 185 otrok in članska ekipa. V zadnjih letih je zaznano povečanje članstva (2025: 210 članov; 2022: 151 članov), kar nakazuje na potrebo po zagotovitvi ustreznih površin za treninge. Malo nogometno igrišče z umetno travo je premajhno, veliko in pomožno igrišče pa ne služita svojemu namenu, saj so po vsakem dežju pogoji neustrezni in treningov ni mogoče izvajati.

Projekt zato predvideva:

- V 1. fazi ureditev glavnega, povečanega igrišča z umetno travo, dimenzije 100 x 64 m, kar ustreza dimenzijam igralne površine glede na zahteve 2. Slovenske nogometne lige ter opornega zidu na spodnji strani. V ta namen je potrebna odstranitev sedanje ureditve nogometnega igrišča - golov, dotrajane kovinske ograje, lovilnih mrež, robnikov, obstoječih luči in kandelabrov v višini 15 m vključno s temelji, obstoječe umetne trave vključno s polnilom granulata, rušenje obstoječih dreves, odstranitev naravne trave, strojni izkop zemlje, izvedba drenaže, postavitve temeljev za lovilno mrežo in za klopi za rezervne igralce ter za kandelabre razsvetljave objekta. Okoli igrišča se bo položilo betonske robnike, vgradilo tamponsko nasutje iz drobljenca ter montiralo umetno travo višine 50 mm na pripravljeno podlago.
- V 2. fazi izgradnjo atletske steze, podaljšanje tribun, ureditev razsvetljave in pomožnega objekta za NK Litija ter izvedbo dveh igrišč z umetno travo.

Vrednost celotnega projekta je ocenjena na slaba 2 mio EUR, vrednost 1. faze izvedbe projekta (izvedba 2025 – 2026) je ocenjena na cca. 562.000 EUR (dokumentacija, GOI dela, oprema, nadzor). Finančna konstrukcija 1. faze predvideva pridobitev sredstev iz naslova Ministrstva za gospodarstvo, turizem in šport v višini 250.000 EUR, 60.000 EUR iz naslova NK Litija (oporni zid), 40.000 EUR iz naslova NZS, preostali del, cca. 212.000 EUR, pa iz investicijskega dela proračuna Občine Litija.

Vrednost 2. faze je ocenjena na cca. 1,4 mio EUR.



7.1.10. IZGRANJA CENTRA ZA ZAŠČITO IN REŠEVANJE

V letu 2025 je Občina Litija pridobila potrebna zemljišča v Praproščah za gradnjo Centra za zaščito in reševanje. V letu 2026 bo pričela s postopki spremembe namembnosti zemljišča in pripravo projektne dokumentacije.

Center bo združeval sorodne in dopolnjujoče dejavnosti:

- osrednji del bo namenjen Prostovoljnemu gasilskemu društvu Litija, z ustreznimi prostori za vozni park in operativno za nemoteno izvajanje javne gasilske službe v občini in izven kot gasilska enota širšega pomena,
- v Centru se bo zagotavljalo tudi prostorske pogoje za operativno delovanje Gasilske zveze Litija, Civilne zaščite Litija, Gorske reševalne službe ter Policijske postaje Litija s primernimi pripadajočimi površinami.

Ocenjena vrednost investicije znaša 4 milijone evrov, dokončanje pa je predvideno do leta 2030. Poleg občinskih sredstev se pričakuje tudi pridobitev dodatnih finančnih virov iz državnega proračuna ter programov za varnost in odpornost, saj v projektu sodelujejo različni lokalni, regijski in državni izvajalci nalog zaščite, reševanja in pomoči.

7.1.11 CELOSTNA INFRASTRUKTURNA UREDITEV NASELJA KRESNICE – 1. FAZA

Občina Litija je za izvedbo predmetnega projekta pridobila gradbeno dovoljenje februarja 2022.

Na podlagi izdelane projektne dokumentacije bodo izvedena naslednja dela:

- Gradnja kanalizacijskega omrežja za komunalno odpadno vodo s črpališči,
- Gradnja čistilne naprave MKČN 1000 PE,
- Gradnja kanalizacijskega omrežja za padavinsko odpadno vodo s črpališči,
- Gradnja elektro NN priključkov za črpališča in čistilno napravo,
- Rekonstrukcija cest.

Dolžina predvidene komunalne kanalizacije je cca. 4.851m, od tega je cca. 2.874 m gravitacijskega voda in cca. 1.977 m tlačnega voda. Zaradi specifičnosti terena naselja so predvidena štiri črpališča, ki omogočajo odvodnjo komunalnih voda do čistilne naprave. V prvi fazi se bodo gradila tri črpališča. Komunalne odpadne vode se bodo stekale v čistilno napravo, kjer bo potekal postopek čiščenja komunalnih odpadnih voda. Prečiščene vode se bodo iz čistilne naprave odvajale v reko Savo. Kanalizacijski sistem je zasnovan iz več vej, ki odpadno vodo preko črpališč odvajajo proti čistilni napravi. Predvidene so 4 veje (skupaj s tlačnim vodom, ki vodi vso odpadno komunalno vodo na predvideno ČN Kresnice), s poimenovanjem K1.0, K2.0, K4.0 in K5.0, ki potekajo do enega izmed 3 črpališč oziroma do ČN.

Dolžina predvidene padavinske kanalizacije je 4.415 m. Padavinski kanalizacijski sistem je sestavljen iz več vej in sicer P1.0 in P2.0, ki odvajata padavinsko vodo do reke Save. Večji del padavinskih voda je speljan v odvodnik Sava. Prečkanja predvidene kanalizacije z železnico se bodo izvedla s podvrtanjem, prečkanja z lokalnimi cestami pa s prekopom cestišča. Prečkanja komunalnih vodov se bodo izvedla v skladu s projektnimi pogoji pristojnih mnenjedajalcev. Trase predvidenih padavinskih kanalov potekajo po javnih asfaltiranih površinah in po utrjenih nekategoriziranih površinah.

Namen izvedbe kanalizacije za odpadne komunalne vode je izboljšanje obstoječega odvajanja odpadnih voda iz predmetnega območja ter preprečevanje onesnaženja podtalnice in vodnih virov, površinskih vodotokov ter zagotovitev boljših bivanjskih pogojev lokalnega prebivalstva. Z izgradnjo kanalizacije se bo uredil odvod komunalnih odpadnih voda tako, da se bo odvajal največji možni delež onesnaženih voda na čiščenje v čistilno napravo. S tem se bodo izboljšale življenjske razmere prebivalcev in se odpravili negativni vplivi na okolje in vodne vire. Na podlagi izdelanega izračuna energetskih kazalnikov se bo z izvedbo projekta, zmanjšala poraba končne energije za 4.947,14 kWh ter tudi ustvaril prihranek emisij CO₂.



Ocenjena projektantska vrednost projekta znaša cca. 4.685.000 EUR. Prejeta ponudba izbranega izvajalca pa znaša 4.718.205,27 EUR z DDV.

Občina Litija je bila uspešna pri kandidaturi za pridobitev nepovratnih sredstev Ministrstva za okolje in prostor v višini 1 mio EUR, preostali del predvideva sredstva iz občinskega proračuna.

Sledi izvedba 2. faze celostne ureditve KS Kresnice, ki je ovrednotena na 4,3 mio EUR.

7.1.12 DOKONČANJE VZGOJNO IZOBRAŽEVALNEGA OBJEKTA (VIO) HOTIČ

VIO Hotič je namenjen podružnični osnovni šoli (5 oddelkov), vrtcu (2 oddelka), večnamenski dvorani - telovadnici in prostorom Krajevne skupnosti Hotič. Vsa gradbena dela na objektu ter oprema objekta so zaključena, v teku pa je še zunanja ureditev, ki je zasnovana kot funkcionalna dopolnitev novozgrajenega objekta VIO Hotič. Predvideva izvedbo v treh fazah in bo predvidoma zaključeno do začetka leta 2026.

V 1. fazi (skupna površina izvedbe cca. 650 m²) - ureditev severnega dvorišča in poti, ki poteka po zahodu šolskega območja (investicijsko vzdrževalna dela) - so predvideni naslednji posegi:

- vzpostavitev peš poti ob vzhodni strani VIO Hotič,
- ureditev severnega dela dvorišča, ki vsebuje vhod v šolo in vhod v vrtec ter dovoz za razdelilno šolsko / vrtčevsko kuhinjo,
- ureditev sistema odvodnjavanja meteornih voda z navezavo na obstoječo komunalno infrastrukturo,
- pripravo površin za zasaditev in ureditev krajinsko oblikovanih zelenih površin.

V 2. fazi (skupna površina izvedbe cca. 1.000 m²) - rušitev stare šole, izvedba parkirišča in otroškega igrišča s pripadajočim enostavnim objektom (gradbeno dovoljenje) - so predvideni naslednji posegi:

- rušitev stare šole in izravnava zemljišča,
- izvedba otroškega igrišča velikosti cca. 538 m² z vrtno lopo z visokimi gredami in učilnico na prostem,
- rekonstrukcija in preplastitev obstoječe asfaltne površine in prilagoditev v novo parkirno ploščad z 10 parkirnimi mesti ter ureditev odvodnjavanja, vključno z zadrževalnikom za potrebe odvodnjavanja športnega igrišča (faza 3),
- zasaditev območja.



V 3. fazi (skupna površina izvedbe cca. 680 m²) - izgradnja športnega igrišča in opornih zidov na severni strani območja (gradbeno dovoljenje) - so predvideni naslednji posegi:

- izgradnja opornih zidov za premostitev višinskih ovir,
- izvedba športnega igrišča velikosti cca. 682 m² z 10 parkirnimi mesti,
- izvedba urbane in druge športne opreme,
- zasaditev območja.

Ocenjena vrednost vseh faz zunanje ureditve z vključeno javno razsvetljavo je 500.000 EUR.



7.1.13 IZGRADNJA OBVOZNICE HOTIČ

Novembra 2022 leta je Vlada RS po dolgoletnem postopku priprave DPN za obvoznico ceste G2 108 V Zgornjem Hotiču sprejela Uredbo, ki je objavljena v Uradnem listu RS, št. 145/2022.

Direkcija RS za infrastrukturo pripravlja Projektno nalogo za izdelavo projektne dokumentacije DGD in PZI za novogradnjo obvoznice Zgornji Hotič. V nadaljnji fazi bo potrebno pridobiti zemljišča, pridobiti gradbeno dovoljenje ter pristopiti k javnemu naročilu za izvedbo del. Po oceni Občine Litija je potrebno prioriteto izvesti vse načrtane naloge, da bi v čim krajšem možnem času pričeli z izgradnjo obvoznice.

Predlog Občine Litije, poslan na DRSI je, da se prične z izgradnjo obvoznice v letu 2028.



7.1.14 UREDITEV KROŽIŠČA V SPODNJEM HOTIČU Z VSO NAVEZOVALNO INFRASTRUKTURO

V naselju Spodnji Hotič se nahaja križišče državnih cest G2-108/1182 (Ribče – Litija) in RT 921/4306 (Kandrše-Vače-Spodnji Hotič). Križišče je prometno in varnostno problematično zaradi slabe preglednosti, velike hitrosti vozil na glavni cesti ter povečane gostote prometa, predvsem v jutranjih in popoldanskih konicah. Poleg tega poteka skozi križišče pomembna šolska pot, zato je varnost pešcev in kolesarjev posebej ogrožena.



Cilj projekta je preureditev obstoječega križišča v sodobno prometno varno rešitev, in sicer z izvedbo krožnega križišča (rondoja), s spremljajočo ureditvijo hodnikov za pešce, kolesarskih površin, odvodnjavanja ter cestne razsvetljave. Projekt bo prispeval k večji prometni varnosti, zmanjšanju hitrosti vozil, boljši pretočnosti in zmanjšanju emisij zaradi umirjenega prometa.

V okviru načrtovanja državne ceste G2-108/1182 Zgornji Hotič – Spodnji Hotič je bila izvedena recenzija projektne dokumentacije, na podlagi katere se bo v letu 2026 pričela ureditev premoženjskopравnih razmerij in predvidoma v letu 2027 pričela gradbena dela.

Vrednost projekta, ki ga bo financiralo Ministrstvo za infrastrukturo, je ocenjena na 4 mio EUR.

7.1.15 IZGRADNJA VEČNAMENSKEGA IZOBRAŽEVALNEGA OBJEKTA (VIO) DOLE – TELOVADNICA

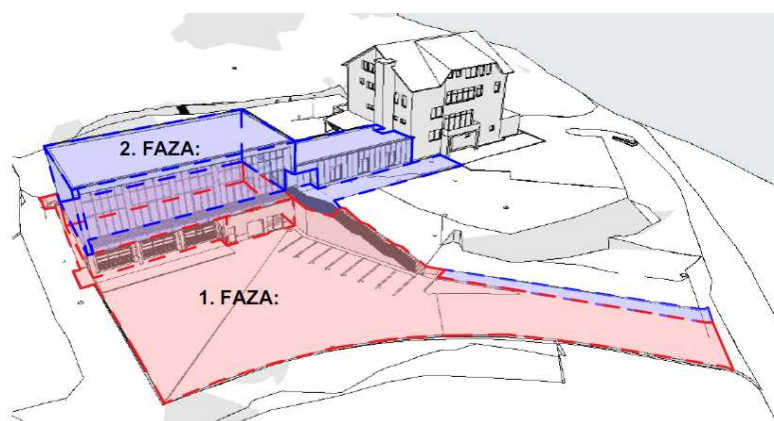
Investitorja Prostovoljno gasilsko društvo (PGD) Dole pri Litiji in Občina Litija želita v središču vasi Dole pri Litiji izgraditi večnamenski izobraževalni objekt Dole (VIO Dole). Pritličje stavbe je načrtovano za izobraževalno ter večnamensko uporabo in bo v celoti namenjeno izobraževalnim in družbenim dejavnostim:

- prvenstveno za izvajanje pouka športne vzgoje podružnične šole Dole (POŠ Dole), kjer trenutno nimajo pokritih športnih površin za namen pouka,
- sekundarno pa bo zagotovljeni tudi pogoji za organiziranje rekreacije krajanov ter raznih športnih, izobraževalnih in kulturnih prireditev v KS Dole - v terminih izven šolskega urnika.

Klet stavbe bo namenjena garažam in manjšim pripadajočim shrambam lokalnega prostovoljnega gasilskega društva, ki trenutno nima zagotovljenih ustreznih pokritih parkirnih mest na območju.

Za izgradnjo objekta je že pridobljeno gradbeno dovoljenje.

Projekt je razdeljen v dve fazi, kjer 1. faza obsega kletni del objekta, vključno z medetažno ploščo, ki jo zgradi in financira PGD Dole pri Litiji. 2. fazo predstavlja preostali del objekta, torej pritličje in nadstropje, vključno s streho objekta, ki jo zgradi in financira Občina Litija.



- 1. FAZA:**
- armiranobetonskega dela novega objekta- Gasilski dom Dole pri Litiji, etažnosti K, max. dimenzij: 27,60 m x 13,35 m s koto kleti - 4,90 m = 679,10 m n. v. in koto zgornjega dela medetažne plošče -0,20 m = 683,80 m n.v.;
 - gradnja novega opornega zidu s stopniščem
 - ureditev zunanjih tlakovanih in zelenih površin, vključno z novo parkirno ploščadjo in novo dostopno potjo ter ureditev igrišča vrtca;
 - gradnja pripadajoče komunalne infrastrukture
- 2. FAZA:**
- leseni montažni del novega objekta- večnamenska dvorana s povezovalnim traktom, etažnosti P max. dimenzij: 47,40 m x 15,81 m s koto pritličja ±0,00m = 684,00 m n. v.;
 - ureditev zunanjih tlakovanih in zelenih površin, vključno s pločnikom ter ureditev igrišča vrtca;
 - gradnja pripadajoče komunalne infrastrukture

Predmet 2. faze projekta je izgradnja večnamenske športne dvorane velikosti 272 m³ in kapacitete do 200 obiskovalcev različnih dogodkov z možnostjo postavitve obstoječega montažnega odra, ki je že sedaj v uporabi s strani POŠ Dole. Primarno pa bo dvorana v vsakodnevni funkciji s strani PŠ Dole za potrebe izvajanja športne vzgoje v sklopu splošnega učnega procesa. V dvorani je predviden elastičen športni pod (masivni parket). Za potrebe notranjega dostopa učencev s stavbe OŠ do nove večnamenske dvorane je predviden povezovalni trakt. 2. faza projekta se bo začela izvajati predvidoma v 2026/2027.

Dvorana je zasnovana kot enoprostorska hala s petimi polji z uporabno športno površino, ki se razteza čez štiri polja. Eno polje je namenjeno orodjarni in sanitarijam. Nad orodjarno in sanitarijami je predvidena izvedba podesta, ki se uporablja kot dostop do tehnike rekuperacije ter obenem služi kot tribuna v primeru športnih dogodkov ali kot reprezentativni prostor za predstavitev lokalne skupnosti (razstave, dogodki, ...).

Povezovalni del je zasnovan kot pritlična povezava med novo dvorano in obstoječo šolo, kamor se umesti sklop z garderobami kabinet za ŠVZ, prostor tehnike ter hodnik, ki povezuje atrij vrtca in objekt šole.

Garderoba je zasnovana kot skupni sklop dveh garderob, ki si deli sanitarni voz. Tuši in garderoba bosta v uporabi tekom procesa šolskega pouka in v popoldanskem času za potrebe rekreacije.

Vstopna avla se lahko uporabi kot sprejemnica za razne šolske ali druge dogodke. V vstopni avli se v zalivu na prehodu proti igrišču vrtca predvidi še prostor za cca. 20 garderob za potrebe šole, ki bodo deloma odstranjene s prehoda zaradi povečane odprtine med staro šolo in povezovalnim delom.

Komunalna opremljenost obsega izvedbo meteorne in fekalne kanalizacije, izgradnjo novega elektro priključka (nov, ločen za telovadnico), prestavitev telekomunikacijskega priključka obstoječe šole. Vodovod in ogrevanje (obstoječa kotlovnica na biomaso) se zagotovita z navezavo na sistem TSS obstoječe šole.



Vrednost projekta (2. faza) je ocenjena na 1,6 milijona EUR (dokumentacija, GOI dela, oprema, zunanja ureditev, komunalna infrastruktura, nadzor, ipd.), od tega je predvidenih 0,5 mio EUR iz naslova Ministrstva za vzgojo in izobraževanje, preostalih 1,1 mio EUR pa iz investicijskega dela občinskega proračuna. Predvideno je obdobje izvedbe 2026 – 2028.

7.1.16 IZGRADNJA KRAJEVNEGA MEDGENERACIJSKEGA DOMA GABROVKA



Krajevna skupnost Gabrovka je največja krajevna skupnost v občini, s skupnim številom prebivalcev 1.480 ter 550 gospodinjstvi, s stalnim naslovom. Poleg tega so del krajevne skupnosti še počitniškimi objekti, zidanice, gospodarski objekti ipd.

Sčasoma se je izkazalo, da kraj nima primernih površin z urejeno urbano, kulturno in rekreacijsko infrastrukturo, kjer bi se lahko odvijala organizirana in spontana socialna ter medgeneracijska srečanja. Prav tako ni možnosti za številne aktivnosti, ki bi zadostile uresničevanju interesov in potreb vseh skupin prebivalcev, še posebej ranljivih skupin: mladih, starejših, žensk, nezaposlenih.

V kraju oz. v krajevni skupnosti delujejo tudi različna društva; Prostovoljno gasilsko društvo, Kulturno društvo Fran Levstik, Športno društvo, Društvo podeželskih žena Gabrovka, Lovska družina Gabrovka, Društvo upokojencev in druga. Samo nekatera izmed njih imajo svoje poslovne prostore (pisarna) za delovanje, druga ne. Vsem pa je skupna težava ali izziv, da kraj nima večnamenske dvorane, ki bi bila namenjena druženju, povezovanju in sodelovanju ter predstavitvi svojega dela. Predvsem jo pogrešajo mladi ter druge ranljive skupine.

Problematika mladih se v Gabrovki kaže na področju nezadovoljivih možnosti druženja in aktivnega preživljanja prostega časa. Načrtovana investicija bi pripomogla tudi k temu, da mladostniki razvijajo občutek lokalne identitete, pripadnosti in povezanosti s svojim okoljem. Navsezadnje pa bo krajevni medgeneracijski dom omogočal večjo prepoznavnost kraja, kjer se bo po izgradnji ponudila možnost za spoznavanje inovativnih idej, storitev ter tudi predstavitve podjetniške in turistične ponudbe lokalnega okolja.

Občina Litija bo zgradila krajevni medgeneracijski dom, ki bo izgrajen kot manj zahtevni objekt v skupni neto površini 122,76 m². Objekt bo imel ravno streho, en del velikosti 36,72 m² bo prekrit z zelenim rastjem, kar bo pomenilo večjo odpornost na podnebne spremembe.



Investicija zajema porušitev obstoječega dotrajanega objekta in novogradnjo sodobnega medgeneracijskega doma ter ureditev njegove okolice, tako, da bo primeren za uporabo in druženje. Predvideni objekt bo objekt v javni rabi in bo manjši objekt za prireditve na področju kulture, neformalnega izobraževanja in turizma.

Investicija predstavlja zaključek celostnega urejanja krajevnega središča Gabrovka, saj se z gradnjo krajevnega medgeneracijskega doma realizira osnovni pogoj, da se v lokalnem okolju zagotovi tudi objekt, ki bo služil za organizirane prireditve, delavnice, razstave, srečanja, druženja za potrebe lokalnega prebivalstva vseh starostnih skupin in interesov. V neposredni bližini je osnovna šola in knjižnica Litija ter dva javna zavoda, ki bosta tudi lahko koristila navedeni prostor.



Ocenjena vrednost projekta je 330.000 EUR, izvedba projekta bo financirana iz proračunskih sredstev Občine Litija in namenskih sredstev iz Evropskega sklada za regionalni razvoj (ESRR). Projekt je uvrščen v NRP občine Litija in se bo izvajal od leta 2025 do 2027.

7.1.17 UREDITEV VAŠKEGA JEDRA POLŠNIK

Že dolgo časa v krajevni skupnosti Polšnik obstaja potreba po ureditvi vaškega jedra in centra krajevne skupnosti, saj ob večjih prireditvah in ob turističnih obiskih v središču kraja primanjkuje parkirnih prostorov in hkrati ni urejenega prostora za druženje večjega števila ljudi.

V prihodnje se tako načrtuje ureditev vaškega jedra Polšnik, pokopališča, ceste skozi naselje Polšnik, parkirišča ter vzporedne varne pešpoti.



Predvideva se ureditev vaškega jedra pod cerkvijo v okolici župnišča v središču Polšnika, ki je že od nekdaj vaško središče, kljub temu, da se v okolici večnamenskega objekta in nove šole že tudi razvija neke vrste središče kraja. Z gradnjo opornih zidov naj bi se uredila tudi nova prepotrebna parkirišča, izvedla celostna ureditev pokopališča, rekonstrukcija ceste in varne sprehajalne poti med objekti v razpotegnjenem naselju Polšnik.



Z gradnjo opornih zidov naj bi se uredila tudi nova prepotrebna parkirišča, izvedla celostna ureditev pokopališča, rekonstrukcija ceste in varne sprehajalne poti med objekti v razpotegnjenem naselju Polšnik.

Za projekt se pripravlja projektna in investicijska dokumentacija in izvedene so že določene geodetske izmere.

7.2. DRUGI NAČRTOVANI UKREPI OBČINE LITIJA DO LETA 2035

7.2.1 UREDITEV DRŽAVNE CESTE VAČE

Območje rekonstrukcije državne ceste RT 921 (Kandrše–Vače–Spodnji Hotič) zajema odsek od km 2,550 do km 4,820, z urejanjem ceste skozi naselje Vače. DRSI je izdelala projektno dokumentacijo PZI za rekonstrukcijo omenjenega dela ceste.

Rekonstrukcija predvideva:

- gradnjo hodnikov za pešce,
- ureditev javne razsvetljave za večjo varnost udeležencev v prometu,



- ureditev par avtobusnih postajališč v bližini šole, opremljenih s šolskim prehodom za pešce,
- popolno rekonstrukcijo voziščne konstrukcije,
- izvedbo ustreznega odvodnjavanja za učinkovito upravljanje s padavinskimi vodami.

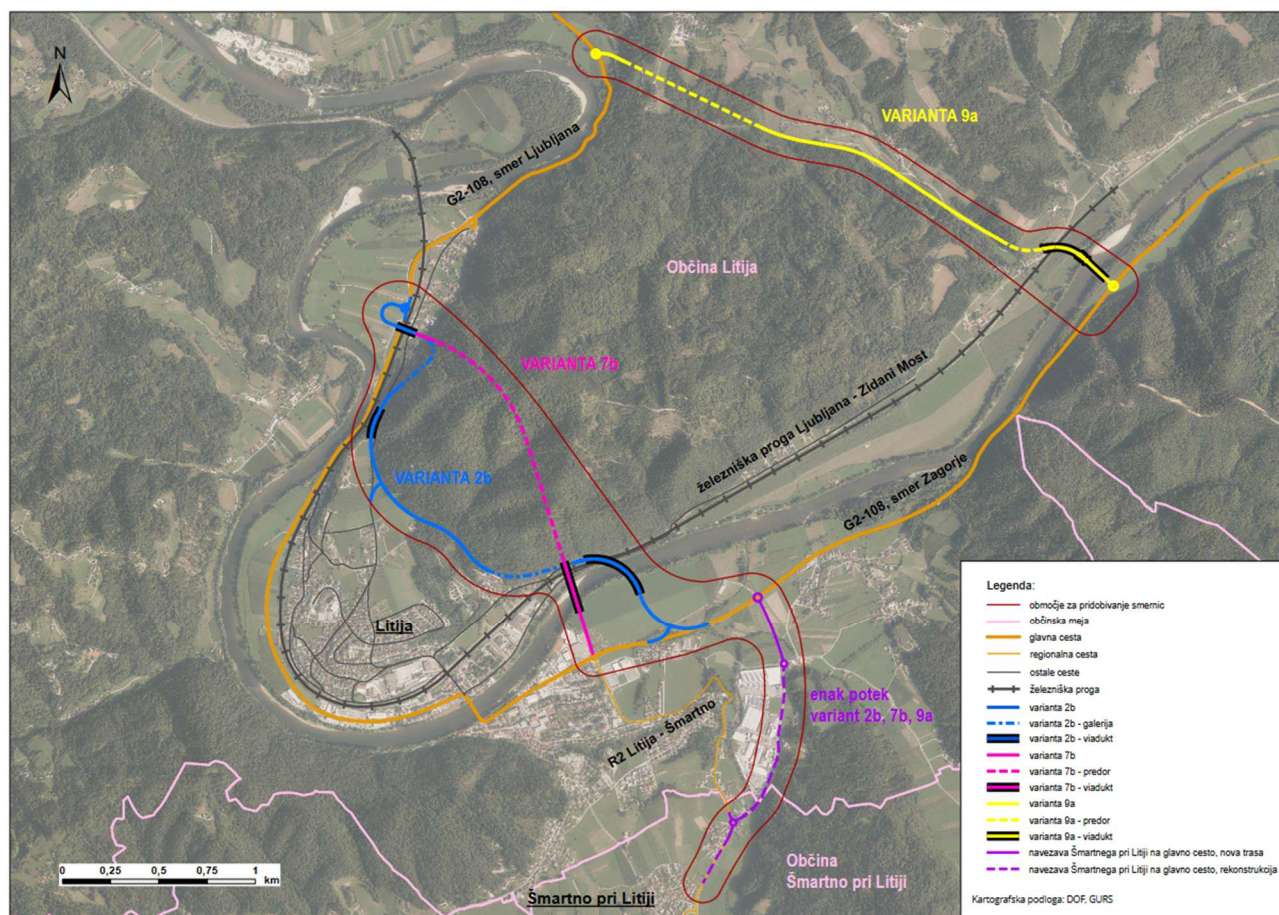
Projekt vključuje tudi izboljšanje prometne varnosti za vse udeležence, še posebej za otroke in šolsko populacijo, ter optimizacijo prometnih tokov skozi naselje. Z izvedbo predlaganih ukrepov se pričakuje boljša prometna pretočnost, večja varnost in boljša kakovost bivanja za prebivalce območja.

Vrednost projekta je ocenjena na 2,5 - 3 mio EUR, od tega 0,7 mio EUR lastne udeležbe (pločniki, javna razsvetljava).

7.2.2 IZGRADNJA OBVOZNICE LITIJ

Ministrstvo za naravne vire in prostor, Direktorat za prostor in graditev je v skladu z določbami Zakona o urejanju prostora organiziral javno objavo pobude za državno prostorsko načrtovanje za obvozno cesto Litija v času od konca avgusta do začetka oktobra 2024. Občina Litija je s pobudo seznanila lokalno skupnost. Občinski svet Občine Litija je bil seznanjen s pobudo na oktobrski seji 2024 in s sklepom podprl predlagano varianto 9a (zahodno od naselja Konj, pod pogoji, da se jo optimizira skladno s podanimi predlogi lokalne skupnosti. Vlada RS je v juniju 2025 sprejela Sklep o pripravi državnega prostorskega načrta za obvoznico Litija, ki je objavljen na https://pis.eprstor.gov.si/pis-evt-web/pages/javni-del/prostorskiakti/prostorski_akt_podrobnosti.xhtml?postopekId=260553. Na zaprosilo za informacije o nadaljnjem poteku postopka smo od pristojnega ministrstva prejeli odgovor, da se postopek priprave DPN za obvoznico Litija nadaljuje z izdelavo strokovnih podlag, študije variant in okoljskega poročila. Terminski plan priprave in realizacije projekta je v pristojnosti investitorja, Direkcije RS za infrastrukturo, ki je podala informacijo o trenutnem okvirnem časovnem načrtu, po katerem bo aktivnost priprave študije variant in predinvesticijske zasnove potekala od julija 2025 do januarja 2029, aktivnost priprave DPN pa od februarja 2029 do februarja 2033.

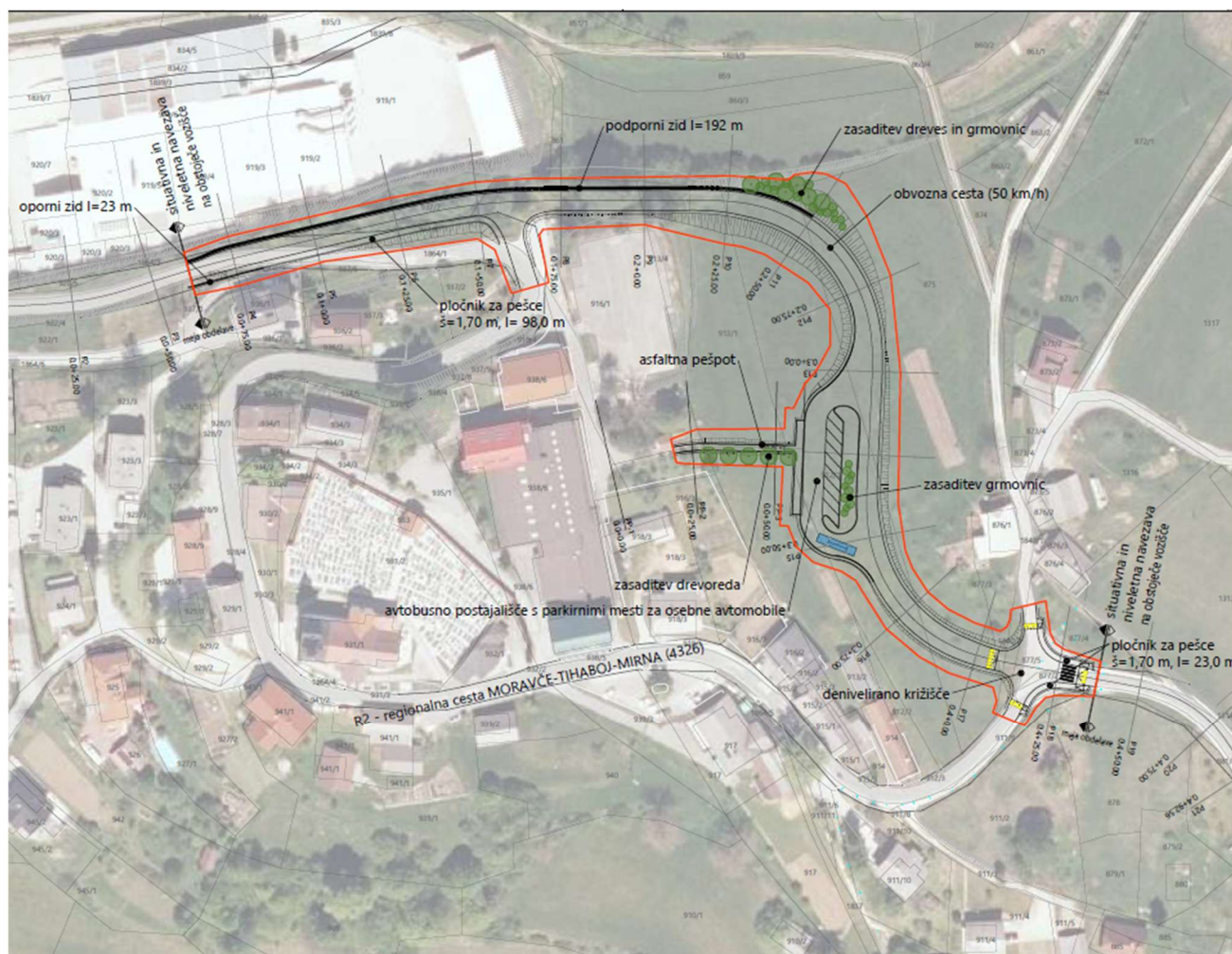
Občina Litija je v septembru 2025 poslala urgenco za pospešitev poteka postopka DPN za obvoznico Litija, v kateri je opozorila na nerazumno in nesprejemljivo določen okvirni terminski plan s prošnjo, da se glede na pomen obvoznice Litija za Občini Litija in Šmartno pri Litiji in za celotno Zasavje, pospešijo aktivnosti, da se vsaj do začetka leta 2027 izdelata študija variant in predinvesticijska zasnova in takoj zatem pospešeno nadaljujejo aktivnosti priprave DPN za obvoznico Litija.



7.2.3 IZGRADNJA OBVOZNICE GABROVKA

V marcu 2025 je bil zaključen postopek priprave OPPN za prestavitev regionalne ceste na območju naselja Gabrovka, ko je Občinski svet Občine Litija na 17. redni seji, dne 19.2.2025 sprejel Odlok o OPPN za prestavitev regionalne ceste na območju naselja Gabrovka. Odlok je tudi objavljen v Uradnem listu RS, št. 16/2025.

Direkcija RS za infrastrukturo je Občino avgusta 2025 pisno seznanila z okvirnim terminskim planom nadaljnjih aktivnosti na projektu izgradnje obvoznice Gabrovka in po tem terminskem planu bo do konca leta 2025 izdelana projektna naloga za izdelavo projektne dokumentacije DGD in PZI za pridobitev gradbenega dovoljenja. V letih 2026 - 2027 bo potekala izdelava projektne dokumentacije DGD, PZI in nadaljnje investicijske dokumentacije. V letu 2027 bo izvedena parcelacija, v letih 2027 - 2028 pa odkupi zemljišč za potrebe izgradnje obvoznice. V letih 2028 - 2029 bo pridobljeno gradbeno dovoljenje, gradnja obvoznice pa bo potekala v letih 2029 - 2032 in bila dokončno zgrajena v letu 2032.



7.2.4 MODERNIZACIJA, REKONSTRUKCIJA IN SANACIJA DRŽAVNIH IN LOKALNIH CEST TER JAVNIH POTI

Občina Litija je v juniju 2025 posredovala Direkciji RS za infrastrukturo prioriteten načrt modernizacije, rekonstrukcije in sanacije **državnih cest** na območju občine Litija do leta 2030, in sicer:

Odsek glavne ceste G2 108, RT 921	Leto rekonstrukcije/gradnja
Cesta G2 108/odsek 1182 - Krožišče Spodnji Hotič	2026
Cesta G2-108 odsek 1183, gradnja levega zavijalnega pasu na mostu čez reko Savo na Savi	2026/2027
Cesta G2-108, odsek 1182 od km 0 do km 1.125 (Sp. in Zg. Ribče)	2027
Obvoznica Zgornji- Spodnji Hotič	2028



Ureditev hodnika za pešce na glavni cesti G2 108 odsek 1183, od naselja Spodnji Log do mostu čez reko Savo na Savi	2028
Obvoznica Gabrovka	2029
Obvoznica Litija	2030
Cesta RT 921/4306 (Kandrše-Vače-Sp. Hotič)	2031
Izvedba vzdrževalnih del na G2 108	2025/2026

Prioritetni seznam modernizacije, rekonstrukcije in sanacije **lokalnih cest**:

Modernizacija makadamskih odsekov lokalnih cest, ki so:

- LC 208022 Geoss-Zapodje
- LC 208171 Murnov Graben
- LC 208191 Javorski Pil-Gobnik-Moravče
- LC 208102 Mamolj-Velika Preska
- LC 208122 Vodenik-Preveg-Polšnik
- LC 208311 Cerovica-Bukovica-Dolgo Brdo
- LC 208301 Poljane-Gabrska Gora-Moravče

Rekonstrukcija poškodovanih odsekov cest - sanacija najbolj poškodovanih odsekov lokalnih cest, ki so:

- LC 208051 Boltija-Vače v dolžini 2.650 m
- LC 208271 Beden-Veliki Vrh v dolžini 1.670 m
- LC 208282 Kresnice-Golišče-Jevnica v dolžini 7.020 m
- LC 208041 Vače-Podbukovje v dolžini 1.415 m
- LC 208101 Gradiške Laze-Mamolj v dolžini 1.850 m
- LZ 208371 Cesta Komandanta Staneta v dolžini 435 m
- LC 208141 Sopota-Dole-Brezovo-Gabrovka v dolžini 5.560 m
- LC 208191 Javorski Pil-Gobnik-Moravče v dolžini 3.405 m
- LC 213036 Trebeljevo-Tuj Grm-Jevnica v dolžini 1.350 m
- LC 425313 Ravne-Gradišče-Dole v dolžini 6.590 m
- LC 208061 Ponoviče-Hotič v dolžini 1.525 m

Pri pripravi načrta modernizacije javnih poti bo občina upoštevala prioritetni red, predlagan s strani Krajevnih skupnosti pod pogojem, da je predhodno urejena lastninska pravica zemljišč pod cestnim telesom posameznega predloga. Glede na obsežnost obravnavane



problematike sanacije in modernizacije cestnega omrežja, bo Občina za njeno reševanje namenjala milijon evrov letno. Sprejet program bo tudi izhodišče za pripravo letnega proračuna Občine, ki pa se bo lahko spreminjal ob morebitnih odpravljanjih posledic naravnih ujm.

Modernizacija, rekonstrukcija in sanacija **javnih poti** pa se bo izvajala v skladu s prioritarnim seznamom krajevnih skupnosti. Sprejet program bo tudi izhodišče za pripravo letnega proračuna Občine, ki pa se bo lahko spreminjal ob morebitnih odpravljanjih posledic naravnih ujm.

7.2.5 ODMERE IN ODKUPI ZEMLJIŠČ

Skladno z določili Zakona o cestah občina vodi postopke za določitev mej javnih cest ter ureditev njihovega lastništva. Meje javne ceste se določajo s postopkom ureditve, obnove ali spremembe mej, na podlagi načrta parcelacije, gradbene parcele ali po zunanjem robu cestnega sveta. Postopek se začne na pobudo lastnika ali upravljavca javne ceste, udeležene pa so tudi stranke, katerih zemljišča neposredno mejijo na parcelo javne ceste. Občina Litija je sprejela Odlok o kategorizaciji občinskih cest, s katerim je določila razvrstitev cest glede na pomen in lego (lokalne, zbirne, javne poti ipd.). Ker pa številne kategorizirane ceste potekajo po zemljiščih v lasti fizičnih oseb, je treba lastništvo urediti ter te površine evidentirati v zemljiškem katastru, zemljiški knjigi in katastru gospodarske javne infrastrukture. Namen ukrepa je torej pravno urediti vse kategorizirane občinske ceste, zlasti na območjih, kjer so v zasebni lasti.

Tudi v tem obdobju bo Občina Litija izvajala naloge, povezane z določitvijo mej in prenosom zemljišč v last občine, bodisi odplačno bodisi neodplačno. Pri določanju prioritet bodo upoštevani kriteriji, kot so kategorizacija cest, že izvedene investicije, obstoječe služnostne pravice, rekonstrukcije cest in prometna varnost. Medtem ko je lastništvo cest v mestu Litija urejeno približno 90 %, je stanje na podeželskih območjih še vedno slabo, kar predstavlja enega večjih infrastrukturnih izzivov občine.

Če javna cesta poteka po zemljišču v zasebni lasti in z lastnikom ni mogoče doseči dogovora, lahko občina uporabi postopek razlastitve, skladno z Zakonom o urejanju prostora in Zakonom o cestah. Razlastitev se izvede le v skrajnem primeru, kadar sporazum ni mogoč, javna korist pa je ugotovljena, če po zemljišču že poteka cestni promet.

Za izvedbo postopkov bo občina letno zagotovila cca. 100.000 EUR sredstev iz občinskega proračuna.



Občina si prizadeva za postopno, sistematično in zakonito ureditev lastništva vseh kategoriziranih cest, s čimer bo zagotovljena večja pravna varnost, učinkovitejše vzdrževanje in razvoj cestnega omrežja ter izboljšanje prometne varnosti v celotni občini.

7.2.6 INVESTICIJE V ELEKTRIČNO OMREŽJE, ENERGETSKO UČINKOVITOST IN OKOLJSKO TRAJNOST

Investicije v električno omrežje so v domeni države. S strani družbe Elektro Ljubljana, ki upravlja z distribucijskim omrežjem in elektroenergetsko infrastrukturo na območju občine Litija, so predvidene naslednje okvirne investicije do leta 2030, katerih predpogoj za izvedbo so pridobljena soglasja in služnostne pogodbe:

- Električna kabelska kanalizacija Kresnice
- Transformatorska postaja Zdravstveni dom Litija
- Nizkonapetostni odcep, Transformatorska postaja Podšentjur Kovkar
- Transformatorska postaja Kandrše novo naselje (na poti s Kandrš proti Vačam)
- Transformatorska postaja Ščit
- Transformatorska postaja Sveti večer
- Nizkonapetostni odcep, Transformatorska postaja Zavrstnik
- Srednjenapetostni kabelski dovod Kresnice (Vernek)
- Transformatorska postaja Graško naselje (če bo narejen OPPN)
- Transformatorska postaja Hotič 2 (če bo narejen OPPN)
- V TP Jevnica razdelitev na dva kraka z ločene avtomatizacijo
- Jevnica – podboj pod Savo in pokablitev tega dela DV
- Kablitev dela voda med Jevnico in Kresniškimi Poljanami
- Kablitev dela voda med Jevnico in Goliščami
- Povezava med TP Zgornje Golišče in Kresniški vrh

Energetska neodvisnost zmanjšuje stroške občine, spodbuja lokalne investicije in prispeva k podnebnim ciljem, zato bo Občina Litija nadaljevala z namestitvijo sončnih panelov na 12 javnih objektov za doseg cilja 100 % pokritosti občinskih zgradb z obnovljivimi viri energije (lokacije: vrtec Gabrovka, POŠ Dole pri Litiji, POŠ Polšnik, POŠ Sava, POŠ Kresnice, športni center Jevnica, vrtec Jurček Jevnica, POŠ Jevnica, Kulturni center Litija, Športna dvorana Litija, vrtec Najdihojca Litija, Zdravstveni dom Litija) ter zagotovila spodbude za postavitve večjih sončnih elektrarn na degradiranih območjih.



Občina bo dalje sledila umeritvam uporabe energetske učinkovitih tehnologij z namenom zmanjšanja porabe energije, prihrankov proračunskih sredstev in prispevanja k razogljičenju občine z:

- vgradnjo varčnih sistemov ogrevanja, izolacije in LED razsvetljave v vseh novih javnih objektih,
- zamenjavo svetilk javne razsvetljave z energetske učinkovitimi,
- vzpostavitev sistema za merjenje emisij CO₂ in spremljanje kakovosti zraka za pravočasno spremljanje in načrtovanje ukrepov za čistejše okolje in varovanje zdravja prebivalcev,
- namestitvijo dodatnih (20) polnilnic za električna vozila,
- energetske sanacije in obnovo vzgojno-izobraževalnih stavb (OŠ Gabrovka, OŠ Gradec, POŠ Jevnica, POŠ Kresnice, POŠ Sava, vrtec Jurček Jevnica, vrtec Medvedek Litija, vrtec Kresnička Kresnice),
- obnovo Športne dvorane Litija.

Občina Litija bo v sodelovanju s pristojnimi javnimi gospodarskimi službami spodbujala ukrepe na področju krožnega gospodarstva in učinkovitejšega ravnanja z odpadki z namenom zmanjšanja okoljskih vplivov in ohranjanja naravnih virov. Izboljšalo se bo izvajanje okoljskih inšpekcijskih pregledov, uvedle se bodo ozaveševalne kampanje in delavnice za učinkovitejše ločevanje odpadkov, povečal se bo delež ločeno zbranih frakcij za nadaljnjo predelavo na 70 %.

Za podeželska območja bo Občina Litija uvedla subvencije za namestitev malih čistilnih naprav in si prizadevala proti demografskemu praznjenju podeželja s pomočmi pri gradnji infrastrukture ter spodbudami za priseljevanje na manj poseljena območja.

7.2.7 IZVAJANJE MESTNIH IN OBMESTNIH JAVNIH PREVOZOV

Od leta 2018 je na območju občine uveden javni avtobusni potniški prevoz na linijah Gabrovka-Litija in Vače-Hotič-Litija, ki se bo izvajal tudi v prihodnjem obdobju. Ti prevozi so kriti iz nacionalnega proračuna. Potrebno pa bo obstoječe linije mestoma opremiti z ustrezno infrastrukturo postajališč.

Prav tako se bodo nadaljevali tudi subvencionirani šolski prevozi, ki jih na letnem nivoju koristi okrog 500 učencev in predstavljajo velik proračunski strošek Občine Litija, ki znaša pb. 700.000 EUR letno. Občina Litija pogodbenim avtoprevoznikom, ki zanjo opravljajo šolske



prevoze, s pogodbo dovoljuje, da poleg osnovnošolcev vozijo tudi druge potnike, če imajo v vozilih proste kapacitete.

Kljub temu pa določeni deli občine kot so Dole pri Litiji, Konjšica, Polšnik, Mamolj niso zajeti z nobenim sistemom javnega prevoza. Zato Občina preučuje možnost, da bi v prihodnjem programskem obdobju uvedli sistem prevozov na klic, ki bi določenim kategorijam občanov zagotavljal tudi tovrstno možnost javnega prevoza.

Z nadgradnjo javnega prevoza bo smiselno vzpostaviti tudi celovit sistem javnega prevoza z integriranimi vozovnicami, ki je temelj sodobne, trajnostno naravnane in povezujoče občine. Tovrsten sistem bo omogočal enostavno, cenovno dostopno in zanesljivo mobilnost za vse prebivalce – od dijakov in starejših do zaposlenih in turistov – ter zmanjšal odvisnost od osebnih vozil. Integrirane vozovnice, ki bodo združevale različne oblike prevoza (avtobus, vlak, kolesa, prevozi na klic), bodo povečale učinkovitost in uporabniško izkušnjo, hkrati pa prispevale k manjšim emisijam CO₂, manjši prometni obremenjenosti in večji prometni varnosti.

7.2.8 UREJANJE VODOTOKOV

Občino Litija naravno razdeljuje reka Sava, vanjo pa se z različnih območij steka večje število rek, potokov in hudournikov. Ti vodotoki so v lasti in upravljanju Republike Slovenije, medtem ko je vloga Občine Litija predvsem opozarjanje pristojnih državnih organov na težave, ki jih voda povzroča na terenu. Občina tako redno obvešča Ministrstvo za naravne vire in prostor (Direkcijo RS za vode) o težavah, povezanih s hudourniki, ter poziva k njihovi sanaciji.

Direkcija RS za vode je odgovorna za vzdrževanje vodne infrastrukture, vodnih in priobalnih zemljišč, vključno s čiščenjem obrežne zarasti in vodne vegetacije, učinkovitim ravnanjem s prodnim materialom in naplavinami ter zagotavljanjem zveznosti vodotokov.

Občina Litija je na Direkcijo RS za vode naslovila pobude za investicijsko - vzdrževalna dela na območju srednje Save ter drugih vodotokih, in sicer:

- nujna sanacija protipoplavnega zidu med objektoma Ponoviška cesta 8-10, 1270 Litija v dolžini cca. 50m (spodjeden in poškodovan temelj),
- nujna sanacija protipoplavnega zidu pri objektu Podkraj 12A, 1270 Litija,
- čiščenje podrtega drevja v porečju reke Save na relaciji Slapnica-Jevnica-Ribče-Kresnice-Pogonik-Litija-Breg-Sava-Spodnji Log-Renke,



- izgradnja pomola ter s tem dostopa do reke Save za nujna intervencijska dela pri objektu SVC Litija,
- izvedba pregrade nad objektom Kresnice 47, 1281 Kresnice za zmanjšanje nanosa naplavin na vzhodnem delu naselja Kresnice,
- čiščenje vodotoka Jevniščica vključno s pregrado nad naseljem Jevnica ter tudi hudourniških prepustov pod železniško progo v dogovoru s Slovenskimi železnicami,
- nujno čiščenje Cerkvenega grabna v naselju Sava pri Litiji, pod železnico pri objektu Sava 25, 1282 Sava,
- čiščenje Savskega potoka na odseku od objekta Laze pri Vačah 2, 1252 Vače do iztoka v reko Savo,
- čiščenje struge vodotoka Bedenov graben v dolžini cca 1,5 km gorvodno ter še posebej na iztoku v reko Savo,
- čiščenje vodotoka Loki potok, na odseku skozi naselje Spodnji Hotič do iztoka v reko Savo ter od naselja Vače mimo objektov Tolsti Vrh 2,3,4 dolvodno proti naselju Spodnji Hotič,
- čiščenje Presenčevega grabna v Spodnjem Kresniškem Vrh, u,
- ureditev hudournika v naselju Zgornji Log, ki trenutno ob večjih nalivih/padavinah priteče iz zgornjih gozdnih površin pobočja Svibno, mimo stanovanjskega objekta Zgornji Log 5, 1270 Litija ter se v naselju prosto razliva.

Občina Direkcijo RS za vode dodatno poziva tudi k načrtnemu vsakoletnemu odstranjevanju nanešenega gramoza ob reki Savi na območju naselij Ribče, Kresnice, Zgornji Log, Litija-skozi mesto, Sava, Spodnji Log.

Dolgoročno bi se večina tovrstnih težav lahko preprečila z vzpostavitvijo letnega programa rednega vzdrževanja in čiščenja vodotokov ter z zagotovitvijo ustreznih državnih sredstev za izvajanje teh nalog.

7.2.9 UREJANJE PARKOV, OTROŠKIH IGRIŠČ IN KOLESARSKIH TER REKREACIJSKIH POTI

Več zelenih površin, parkov, otroških igrišč ter urejenih površin za druženje in rekreacijo, s katerimi je mogoče povečati kakovost življenja tako v mestu kot v krajevnih skupnostih, so med občani visoko na prioritetni lestvici ukrepov.

Občina Litija je že pristopila k začetku celostne ozelenitve mesta in ocvetličanju izbranih javnih površin, s katerim želi mestu dati prepoznavno, estetsko dovršeno in naravi prijazno



podobo. S poudarkom na barvah grba Občine ozelenitev pridobiva tudi simbolni pomen in postaja del vizualne identitete mesta. V zasaditvah uporabljajo rastline, ki so trajne, nezahtevne za vzdrževanje in prilagojene lokalnim podnebnim razmeram. V prvi fazi so se uredile naslednje lokacije: most čez reko Savo, nadvoz nad železniško progo, zelenica pri upravni stavbi Predilnice Litija ter park pri Plečnikovem spomeniku. V drugi fazi se bo ozelenitev nadaljevala še v starem mestnem jedru na Valvazorjevem trgu, v parku pri spomeniku Naceta Simončiča, na zelenicah, krožiščih ter drugih parkovnih površinah.

V letu 2026 bodo vzpostavljeni t.i. urbani vrtovi, ki bodo imeli tako izobraževalno kot tudi rekreacijsko vlogo. Idejna zasnova za vzpostavitev urbanih vrtov, ki bodo umeščeni pred vrtcem Najdihojca je že v pripravi.

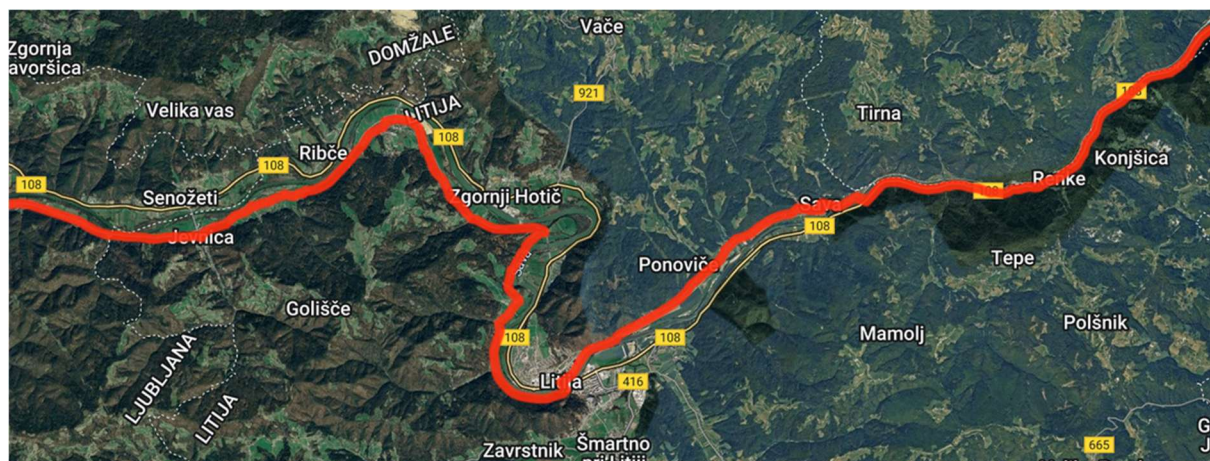
Občina Litija si je za cilj postavila tudi vzpostavitev in modernizacijo 3 otroških igrišč, in sicer na Rozmanovem trgu, Litijski Dobravi in na Savi. Prav tako bo potrebna obnova že obstoječih igral na ostalih otroških igriščih.

V izdelavi je tudi projektna dokumentacija za izgradnjo novega športnega igrišča pri šoli na Vačah, ki bo, poleg svojega osnovnega namena, služil tudi kot večnamenski prostor za prireditve na prostem, ki bodo namenjene tako društvom in krajanom kot tudi drugim obiskovalcem. Za enake namene bosta prenovljeni tudi igrišči na Savi in v Gabrovki.

Dodatno bo urejeno še večnamensko športno-rekreacijsko območje v okviru smučišča na Dolah pri Litiji.

Načrtuje se tudi ureditev, označitev in opremljanje vsaj dveh sprehajalnih poti (predvidoma Sitarjevec in Zavrbe) ter namestitev novih klopi po mestu. Za obe poti bo predhodno potrebno pridobiti tudi vsa potrebna lastniška in druga soglasja.

Po zgledu drugih evropskih držav je Slovenija intenzivno pristopila k ureditvi krovnega državnega kolesarskega omrežja, kot enega izmed stebrov trajnostne mobilnosti. V predlogu daljinske kolesarske povezave skozi zasavsko regijo (od Ljubljane do Zidanega mosta) je Občina Litija podala predlog kolesarske povezave, ki poteka po desnem bregu reke Save od Jevnice do mesta Litija, prečka most čez Savo in se nadaljuje po levem bregu reke Save čez Ponoviče in v kraju Sava prečka leseni most ter se proti Zagorju ob Savi nadaljuje po desnem bregu reke Save.



Na območju občine bo za pešce in kolesarje v mestu zgrajena nova brv čez reko Savo, ki bo imela, poleg rekreacijske, tudi pomembno varnostno in povezovalno funkcijo. Občina bo do leta 2035 vzpostavila še 10 km novih kolesarskih poti, in sicer na odsekih Litija-Sava (7 km souporabe) ter v Kresnicah (3 km) ter razširila mrežo izposoje električnih koles na minimalno 5 kolesarskih postaj (npr. železniška postaja, zdravstveni dom, Gradec, Vače, Hotič).

7.2.10 RAZVOJ PODJETNIŠTVA IN LOKALNI GOSPODARSKI RAZVOJ

Spodbujanje podjetništva, inovacij in lokalne samooskrbe s hrano

Aktivna podjetniška podpora povečuje konkurenčnost, ustvarja delovna mesta z višjo dodano vrednostjo ter ohranja lokalni kapital v občini. Zato bomo v občini Litija podpirali organizacijo in izvedbo podjetniških tečajev za mlade in potencialne podjetnike (npr. PONI program), mentorstev in vsakoletnih srečanj podjetnikov, ohranili bomo nizke komunalne prispevke (brez usklajevanja z inflacijo) in podjetjem zagotavljali pomoč pri pridobivanju finančnih spodbud.

Glede na to, da je dostopna, urejena in pripravljena infrastruktura osnovni pogoj za privabljanje podjetij in vlagateljev ter ustvarjanje novih delovnih mest, bo občina poskrbela za izboljšanje prostorske izkoriščenosti obstoječih poslovnih con ter komunalno ureditev in razširitev gospodarske cone Zagorica.

Občina si bo prizadevala tudi za povezavo in vzpostavitev ustreznih tržnih poti za ponudnike s podeželja, saj krajše poti od proizvajalca do kupca krepijo lokalno ekonomijo, zmanjšujejo okoljski odtis in spodbujajo prepoznavnost lokalne identitete. Zato bo potrebno okrepiti tržnično dejavnost in urediti ustrezne prostore za tržnico. Občina bo zagotovila spodbude za



prodajo lokalnih pridelkov in izdelkov na mestni tržnici ter podpirala projekte, ki prepoznavajo kakovostne lokalne pridelke in izdelke ter odpirajo dodatne prodajne poti zanje.

Spodbujanje socialnega podjetništva

Socialno podjetništvo predstavlja obliko družbeno odgovornega podjetništva, ki rešuje socialne, okoljske in druge družbene izzive ter ustvarja zaposlitvene priložnosti za ranljive skupine. Občina bo tudi v prihodnje nadaljevala z aktivnostmi spodbujanja ustanovitve socialnih podjetij in prenosa možnih javnih storitev na socialna podjetja.

Dostop do digitalne infrastrukture

Digitalna povezanost je nujna za konkurenčnost gospodarstva, delo na daljavo, pa tudi za izobraževanje in digitalne storitve občine, zato si bo Občina Litija prizadevala za zagotovitev visoko-hitrostnega širokopasovnega interneta za vsa podjetja in gospodinjstva v tesnem sodelovanju s telekomunikacijskimi operaterji. Na t. i. »belih lisah« (krajih brez komercialnega interesa) pa bo spodbujala gradnjo omrežja preko javno-zasebnih partnerstev. Občina bo, v primeru interesa po vzpostavitvi digitalne infrastrukture, omogočila dostop do zemljišč, izdajajo soglasij, vključitvijo razvoja telekomunikacij v občinski prostorski načrt ter omogočala sočasno gradnjo infrastrukture (npr. polaganje cevi za optiko skupaj z vodovodom ali cestno obnovo).

7.2.11 RAZVOJ PODEŽELJA IN KMETIJSTVA

Osnovni problemi kmetijstva na območju občine Litija so vseslovenski: velika razdrobljenost in majhnost kmetij, neugodna starostna in izobrazbena struktura lastnikov kmetij, vedno večja demografska ogroženost v hribovitih predelih, slabo razvite dopolnilne in dodatne dejavnosti, v občini Litija pa poleg tega prevladuje zelo razgiban relief in velik naklon terena ter velik delež gozda, kar otežuje kmetovanje.

Naravno okolje je dobro ohranjeno, značilna je razpršena poselitev, kar otežuje cestno in komunalno opremljanje naselij. Na podeželju se nahaja bogata naravna in kulturna dediščina, značilno je pestro društveno življenje, ki pa je še premalo povezano.

Na območju občine Litija obstaja potencial za razvoj različnih okoljskih programov kmetijstva, programov dopolnilnih in dodatnih dejavnosti na kmetijah, ekološkega kmetijstva, predvsem pa možnosti za lokalno pridelavo hrane. Zagotoviti je potrebno učinkovitejše povezovanje pridelovalcev in drugih subjektov na podeželju za boljše trženje produktov in storitev. Zaradi velikega deleža gozda obstaja velik potencial za izkoriščanje gozdne biomase. Smiselno je



spodbujati razvoj dopolnilnih dejavnosti na kmetijah, ki bodo pozitivno vplivale na turistični razvoj. Nujna je izgradnja novih turističnih objektov in druge turistične infrastrukture, nujno je povezovanje obstoječe ponudbe ter skrb za dvigovanje kakovosti z učinkovito promocijo. Preko izvajanja teh aktivnosti se bodo lahko razvile tudi nove oblike mikro in malega podjetništva na podeželju naše občine Litija.

Strateški cilji:

- krepitev inovativnih sposobnosti ter vključevanja lokalnega prebivalstva,
- učinkovito mreženje in povezovanje,
- izboljšanje kakovosti proizvodov in storitev za večjo dodano vrednost,
- zagotavljanje trajnostnega razvoja podeželja,
- spodbujanje lokalne pridelave,
- osveščanje potrošnikov o nujnih kratkih verigah oskrbe z lokalnimi surovinami,
- ohranjanje primarne kmetijske proizvodnje,
- spodbujanje ekološkega kmetijstva,
- ohranjanje in razvijanje kulturne identitete.

Operativni cilji:

- povečanje števila kmetij z dopolnilnimi in dodatnimi dejavnostmi,
- povečanje števila kmetij s trženjem lokalnih proizvodov,
- povečanje števila mikro in malih podjetij na podeželju,
- povečanje števila novih delovnih mest,
- povečanje števila izletniških kmetij,
- povečanje turističnih kmetij z nastanitveni kapacitetami,
- dvig dodane vrednosti na prebivalca,
- izboljšanje skupnega trženja kakovostnih kmetijskih proizvodov in storitev.

1. Ukrepi za povečanje konkurenčnosti kmetijstva

- podpiranje naložb v kmetijska gospodarstva, ki bodo pomenile izboljšanje splošne učinkovitosti in trajnosti kmetijskega gospodarstva, zlasti z zmanjševanjem stroškov proizvodnje ali izboljšanjem in preusmeritvijo proizvodnje;
- podpiranje naložb v zvezi s predelavo in trženjem kmetijskih proizvodov - pomoč pri izboljšanju pridelave in trženja kakovostnih kmetijskih proizvodov in ohranjanju lokalne kmetijske proizvodnje; z ukrepom želimo ohranjati lokalno kmetijsko proizvodnjo, izboljšati kakovost kmetijskih proizvodov ter izboljšati trženje teh proizvodov;



- spodbude za ekološko pridelavo hrane;
- spodbujanje povezovanj in skupnih vlaganj;
- pomoč pri razvoju in registraciji dopolnilnih dejavnosti;
- vzpostavitev urejene tržnice za uspešno trženje proizvodov; pomoč kmetom pri promociji in prodaji lokalne, še posebej ekološko pridelane hrane;
- usposabljanja nosilcev kmetijske dejavnosti za doseganje višje kakovosti pri izvajanju osnovnih in dopolnilnih dejavnosti in ekološko pridelavo hrane;
- usposabljanja in ogledi primerov dobrih praks za povečanje števila turističnih kmetij in doseganja visoke kvalitete storitev.

2. Ukrepi za ohranjanje kulturne krajine in varovanje okolja

- pomoč pri urejanju in vzdrževanju pašnikov;
- pomoč pri urejanju agromelioracije;
- spodbujanje pridelave ter potrošnje lokalno pridelane hrane;
- spodbujanje ekološkega in trajnostnega kmetijstva;
- spodbujanje diverzifikacije;
- spodbujanje izobraževanja in animacija podeželskega prebivalstva;
- spodbujanje razvoja zidaniškega turizma in tradicionalnega oglarstva;
- podpora podjetništvu in kmetijstvu na podeželju za pridobivanje in predelavo biomase;
- usposabljanja in ogledi primerov dobrih praks za izvajanje trajnostnega kmetijstva in dvig podjetnosti nosilcev kmetijskih dejavnosti.

Z ukrepi želimo ohranjati in tudi izboljšati naravno okolje, higienske razmere in standarde za dobrobit živali, vzpostaviti in izboljšati infrastrukturo v povezavi z razvojem, prilagajanjem in modernizacijo kmetijstva, vključno z dostopom do zemljišč in izboljšanjem zemljišč, oskrbo in varčevanjem z energijo in vodo. Večjo skrb bomo namenili mladim kmetom, predvsem kmetijam z mladimi gospodarji, da se bo ohranjala obdelanost zemljišč. Posebno pozornost je treba posvetiti ohranjanju stavbne dediščine na podeželju – kašče, kozolci, skednji, čebelnjaki, zidanice. Spodbujali bomo proizvodnjo kakovostnih kmetijskih proizvodov, ki so proizvedeni v lokalnem okolju, in večjo pozornost posvetiti osveščanju prebivalstva – potrošnikov o pomenu lokalno pridelane hrane ter spodbujali oskrbo javnih institucij z lokalno pridelanimi proizvodi.

Prav tako želimo z ukrepi spodbujati doseganje višje ravni izobraženosti in usposobljenosti kmetov in njihovih družinskih članov, ki so povezani v najrazličnejše interesne skupine s področja kmetijskih in nekmetijskih dejavnosti na kmetiji, predelave in trženja kmetijskih



proizvodov. Želimo ohranjati delovanje društev in spodbujati njihovo dejavnost in tudi na ta način prispevati k dvigu kakovosti življenja na podeželju.

Občina Litija bo nadaljevala tudi s podporo sofinanciranja kmetijskega tovornega transporta, za kar bo letno namenila 10.000 EUR iz občinskega proračuna.

7.2.12 RAZVOJ TURIZMA IN OHRANJANJE KULTURNE DEDIŠČINE

Turizem v Litiji bomo gradili na osnovi nacionalnih, regijskih in lokalnih strateških turističnih usmeritev, s poudarkom na trajnostnem, regenerativnem, kakovostnem, pametnem, aktivnem in avtentičnem turizmu, ki bo krepil vrednost tako za obiskovalce in turiste kot tudi za lokalne prebivalce.

Litija se v turističnem smislu aktivno vključuje v skupno perspektivno destinacijo Zasavje, v kateri bomo turistični deležniki vseh štirih občin delovali pod krovno turistično znamko in razvijali, nadgrajevali, tržili in promovirali regijske, povezane turistične produkte. Ti bodo temeljili na:

- kulturni in industrijski dediščini, ki jim bomo dodajali nove vsebine in doživetja,
- aktivnostih v naravi (pohodništvo, kolesarstvo, pustolovski parki),
- aktivnostih na reki Savi (vodni športi in centri, naravna kopališča in doživetja na in ob reki)
- avtentičnih regijskih dogodkih in prireditvah z nacionalnim in mednarodnim dosegom,
- mreži gostinskih ponudnikov, kmetij in razvoj zelenih dobavnih verig (gastronomija),
- regijskih projektih na presečišču umetnosti, znanosti, visoke tehnologije, inovacij in podjetništva.

Regijske usmeritve se ustrezno vklaplajo tudi v lokalne turistične umeritve občine Litija, ki so jih kot ustrezne prepoznali tudi lokalni prebivalci.

Vizija: Litija bo, regijsko in tudi širše povezana, do leta 2035 »trajnostna destinacija edinstvenih in trajnostnih doživetij«, v katerih se bosta prepletali naravna in kulturna dediščina in kjer se bodo aktivni turisti in raziskovalci dediščine zadržali več kot en dan.

Vrednote: trajnost, povezanost, kakovost, butičnost, gostoljubnost



Ukrepi na področju turizma, ki jih bo do leta 2035 zasledovala občina Litija, na vseh ključnih turističnih območjih so:

1. Produktni razvoj in kakovost ponudbe

- Razvoj doživetij okoli reke Sava: ureditev vstopno-izstopnih točk ter kopalnih vod na reki Savi, uvedba tržnih produktov športnih (npr. raft, kajak) in doživljajskih aktivnosti (npr. splavarjenje, manjši kulturni dogodki) na reki
- Spodbujanje kakovostnih nastanitev: spodbude zasebnemu sektorju za investicije (npr. mladinski hotel, hotel 3–4*, glamping, zidanice), podpora investitorjem pri ustreznem umeščanju turističnih objektov v prostor, pomoč pri pridobivanju finančnih spodbud
- Nadaljnji razvoj industrijsko-kulturne dediščine: nadgradnja rudnika Sitarjevec kot turistične točke (separacija, park, dostopna pot, zasnova novega interpretacijskega centra za obiskovalce, odpiranje novih rovov po rudarskem načrtu, gostinska ponudba, razvoj novih konceptov doživetij), nadgradnja ponudbe in na vseh obstoječih ključnih turističnih območjih (mesto, Vače in GEOSS – arheološka tematika, Oglarska dežela Dole pri Litiji – oglarsko – gozdna tematika, Gabrovka – vinska in rokodelska tematika), obnova objektov kulturne dediščine (spomeniki, cerkve, gradovi) v občini, odpiranje vrat tradicionalnih industrijskih obratov obiskovalcem (npr. Predilnica Litija, IAK).
- Outdoor & aktivni turizem v tesni povezavi s krajevnimi skupnostmi: vzpostavitev mreže novih in obstoječih sprehajalnih, pohodnih in kolesarskih poti z ustrežno infrastrukturo (označbe, table, počivalniki, koši za smeti, pitniki ipd.), izpeljava lokalno in nacionalno pomembnih športnih dogodkov, zasnova kolesarskega parka na Dolah, podpora in razvoj drugih aktivnosti v naravi
- Gastronomija in lokalna dobavna veriga: razviti mrežo gostinskih ponudnikov (lokalne kmetije, domača kulinarika), promocija lokalnih pridelkov, tematski dogodki (npr. kulinarčni festivali), predstaviti in graditi dogodke ter dodatno ponudbo na izbrani tradicionalni lokalni jedi
- Inovacije in medsektorsko povezovanje: preko uporabe novih tehnologij – uvedba rezervacijskega sistema, personaliziranih načrtovalcev obiska, digitalnih vodičev, AR/VR za industrijsko dediščino, sodelovanje z ustvarjalnimi in kulturnimi industrijami.

2. Dostopnost, mobilnost in infrastruktura

- Ureditev dostopnosti in turistične signalizacije do ključnih turističnih točk
- Razvoj mreže e-koles in izposoje, polnilnih mest za e-kolesa ter kolesarskih povezav med krajevnimi skupnostmi in ob reki Savi



- Uvedba turističnih kombijev, avtobusov oz. drugih linij turističnih prevozov »on demand« (skupni razvoj mobilnosti med zasavskimi občinami)
- Nadgradnja obstoječega spletne portala visitlitija, ki bo omogočal rezervacijo nastanitev, aktivnosti, izposoje, plačila, informiranje
- Ureditev infrastrukture v mestu (javni WC) in ob reki Savi: kopalne vode, sprehajalne poti, klopi, ipd.

3. Povezovanje ponudnikov, podporni mehanizmi in financiranje

- Pridobivanje in nadgradnja strokovnih znanj za podporo turističnim ponudnikom v občini – brezplačno ali subvencionirano svetovanje za turistične ponudnike, pomoč pri upravnih postopkih (gradnje, namembnost, zemljišča) in pridobivanju sredstev
- Priprava zbirke razpisov in orodij za financiranje (državni in EU razpisi za turistično infrastrukturo, nastanitve, inovacije) ter proaktivno iskanje investitorjev za butične hotele, glampinge ipd.
- Spodbujanje zasebnega investitorstva v nastanitve v občini
- Ozaveščanje lokalnega turističnega gospodarstva in prebivalstva o prednostih turizma in trajnostnem turizmu: izobraževanja, usposabljanja, delavnice, posveti, vključevanje mladih v turistične dejavnosti
- Povezovanje z lokalnimi kulturnimi, ustvarjalnimi in tehnološkimi industrijami – razvijanje tematskih doživetij (npr. industrijska dediščina + umetnost + tehnologija) in dogodkov
- Črpanje nacionalnih sredstev v okviru perspektivne regijske destinacije za razvoj produktov, povezovanje, promocijo in trženje
- Črpanje evropskih sredstev za nadaljnji razvoj občinske turistične ponudbe

4. Trženje in sodelovanje

- Partnerstvo z zasavsko regijo in bližnjimi destinacijami (npr. Laško, Termalna Slovenije, Osrednja Slovenija) za pritegnitev obiskovalcev iz bližine – Litija kot idilična dopolnilna destinacija
- Redno merjenje zadovoljstva gostov in prebivalcev ter spremljanje indikatorjev oz. kazalnikov uspešnosti: število prihodov in nočitev, število obiskovalcev znamenitosti in doživetij, povprečna doba bivanja, število in zasedenost nastanitvenih zmogljivosti, delež trajnostnih produktov, delež ključnih turističnih ponudnikov vključenih v Zeleno shemo, število vključenih ponudnikov v lokalne projekte, poraba na obiskovalca/turista, dodana vrednost za gospodarstvo, delež zaposlenih v turizmu, zadovoljstvo prebivalcev s turizmom,



- Spodbujanje ponovnih obiskov: razvoj paketov »večdnevnega bivanja«, tematskih izletov, da obiskovalec ostane dlje in porabi več
- Udeležba na specializiranih sejnih in aktivno sodelovanje s turističnimi agencijami
- Ohraniti zvestobo obstoječih segmentov obiskovalcev in turistov (organizirane skupine izletnikov, društva, šolske skupine) ter pridobiti nove ciljne skupine obiskovalcev, ki ustrezajo sodobnim trendom (individualni gostje, poslovni gostje, raziskovalci narave)
- Promociji in trženju nameniti več sredstev
- Povečati število turistov na območju Litije za 200 %

5. Trajnost, regeneracija in lokalna vključenost

- Pridobiti Slovenia Green Gold certifikat za turistično destinacijo Litija
- Vzpostavitev trajnostnega okvira za turistično dejavnost: okoljska infrastruktura, manjši okoljski odtis ponudbe, materiali, energija, ohranjanje naravnih habitatov (npr. porečje Save, ohranitev živalskih vrst)
- Regenerativni turizem: vključevanje lokalnega prebivalstva, ustvarjanje koristi za skupnost – skozi delavnice, prostorske ureditve, kulturne projekte, industrijsko dediščino
- Obnova objektov kulturne in industrijske dediščine ter naravne dediščine (npr. cerkve, gradovi, rudniški objekti) z letnimi prispevki
- Usmeritev k družbeno-kulturni vključenosti – mladi, lokalna skupnost, turizem kot instrument razvoja skupnosti

Občina Litija je v ugodnem položaju, da izkoristi svoj avtentičen značaj – reka Sava, industrijska dediščina, hribovje in bližina urbanih središč – ter v sodelovanju z ostalimi občinami Zasavske regije zgradi prepoznavno, trajnostno in kakovostno turistično destinacijo do leta 2035. Pomembno je, da so ukrepi usklajeni z nacionalnimi trendi (trajnost, butičnost, digitalizacija, aktivni turizem) in da se postopno uresničujejo skozi faze z merljivimi cilji. Prioriteta v začetku bo infrastruktura in povezovanje ponudnikov – dalje pa konsolidacija, profiliranje in tržno pozicioniranje. Posebej potrebno bo zagotoviti podporo zasebnemu sektorju in ponudnikom v občini (svetovanje, razpisi, financiranje) ter spodbujati vključevanje lokalne skupnosti in prebivalcev.

7.2.13 REKONSTRUKCIJA VEČSTANOVANJSKE STAVBE »VILA«

Pri reševanju stanovanjske problematike se pojavlja potreba po zagotavljanju prostih neprofitnih stanovanj manjše kvadrature in bivalnih enot za socialno izključene osebe, osebe z odvisnostjo od alkohola in drugimi težavami. Takšne osebe potrebujejo prosto bivalno enoto v zelo kratkem času, po ureditvi razmer pa so pripravljene na iskanje dolgotrajne rešitve stanovanjskega problema z možnostjo najema neprofitnega stanovanja. Občina Litija je tako zaznala potrebo po dodatni ureditvi manjših neprofitnih stanovanj in bivalnih enot v večstanovanjskem objektu »Vila«, kjer bo povečala kapacitete.



Objekt »Vila« se je v določenem obsegu že obnovil, vendar je glede na povpraševanje in potrebe smiselno popolnoma obnoviti celotno stavbo. V objektu se bodo uredile tako stanovanjske enote manjšega obsega, ki so primerne za neprofiten najem kot tudi bivalne enote, ki bodo namenjene kratkotrajnemu reševanju bivanja za socialno šibkejšše občanke in občane. Terminski plan obnove zavisi od možnosti pridobivanja sofinancerskih sredstev.

7.2.14 VZPOSTAVITEV STIČIŠČA ZA RANLJIVE SKUPINE PREBIVALCEV

Z ukrepom se želi vzpostaviti nova in okrepiti že dostopna stičišča v Litiji, ki nudijo podporo in priložnosti za dve ključni ranljivi skupini: starejše prebivalce, ki potrebujejo pomoč pri vsakodnevnih opravilih, druženju in vključevanju v skupnost ter priseljence, ki potrebujejo podporo pri učenju jezika, integraciji in vključevanju v lokalno življenje. Cilj je ustvariti prostor sodelovanja, povezovanja in medsebojnega učenja, ki bo gradil vključujočo skupnost, zmanjšal socialno izolacijo in spodbujal medkulturno razumevanje.

Za okrepitev podpore starejšim želimo nadgraditi in razširiti prepoznavnost Točke za starejše na način, da vključimo in povečamo tako število prostovoljcev (za enostavnejša opravila in za zahtevnejše rešitve) kot tudi uporabnikov ter razširimo ponudbo dodatnih storitev (skupine za samopomoč, podporne skupine za različne težave kot npr. anksioznost, depresija, izguba bližnjega ipd.).

Za okrepitev podpore in integracije priseljencev želimo vzpostaviti spletno in fizično informacijsko, svetovalno podporno točko, zagotoviti brezplačne začetne in nadaljevalne tečaje slovenskega ter osnov angleškega jezika, uvesti mentorski sistem povezovanja novih z izkušenimi priseljenci in domačini ter povezovati priseljence z lokalnimi društvi, kulturnimi, športnimi in drugimi dogodki. Potencial vidimo tudi v povezovanju obeh točk, tudi z vidika širjenja baze prostovoljcev – priseljencev in uvedbe novih storitev s ciljem ustvariti prostor sodelovanja, povezovanja in medsebojnega učenja, ki bo gradil vključujočo skupnost, zmanjšal socialno izolacijo in spodbujal medkulturno razumevanje.

Ranljive skupine, vključno z mladimi, bomo vključevali v programe, ki jim bodo omogočali nova znanja in pomoč pri vključevanju na trg dela ter dvigu kakovosti življenja.

Za omogočanje enakih možnosti vsem prebivalcem, ne glede na njihove telesne, senzorne ali kognitivne omejitve, bo Občina Litija do leta 2030 izdelala popis celotne infrastrukture in izvedla ukrepe za zagotovitev občine po meri invalidov. Sistematičen popis bo občini omogočil natančen pregled nad dostopnostjo javnih stavb, poti, prevoznih povezav in digitalnih storitev ter razkril področja, kjer so potrebne izboljšave. Na tej osnovi bo mogoče načrtovati ciljno usmerjene ukrepe – od prilagoditev pločnikov, prehodov in javnih objektov, do dostopnih informacijskih točk in kulturnih prireditev. Tak pristop ne prispeva le k večji kakovosti življenja oseb z invalidnostjo, temveč krepi socialno povezanost, solidarnost in trajnostno naravnost občine, saj dostopno okolje koristi tudi starejšim, staršem z otroškimi vozički in vsem, ki se soočajo z začasnimi omejitvami gibanja ter ustvarja vključujoče okolje.



Za ukrep trenutno ni zagotovljenih finančnih sredstev razen, v določeni meri, iz evropskih projektov dveh institucij, katerih ustanovitelj je Občina Litija, zato bo potrebno iskati možnosti financiranja preko dodatnih nacionalnih in evropskih razpisov ter donacij podjetij in fundacij.

V primeru v prihodnje izkazane potrebe po tem, da se vzpostavi regijsko ali med-regijsko stičišče, bo potrebno intenzivnejše sodelovanje pri iskanju finančnih rešitev tudi na nacionalni ravni.

7.2.15 KREPITEV ZNANJA IN IZOBRAŽEVANJA

Krepitev vseživljenjskega učenja

Spodbujanje vseživljenjskega učenja je ključno za razvoj znanj, veščin in kompetenc vseh prebivalcev, ki jim omogočajo boljše vključevanje v sodobno družbo in trg dela. V času hitrih tehnoloških sprememb, digitalizacije in podnebnih izzivov postaja stalno izobraževanje temelj osebne in poklicne rasti. Z večjo udeležbo v programih vseživljenjskega učenja, ki jo želimo še okrepiti (povečanje števila udeležencev v programih vseživljenjskega učenja za 200 %), se krepí tudi socialna vključenost, zmanjšujejo neenakosti in spodbuja aktivno državljanstvo. Za občino to pomeni bolj usposobljeno, podjetno in povezano skupnost, ki zna prepoznavati priložnosti, razvijati inovativne rešitve ter s tem prispevati k trajnostnemu razvoju lokalnega okolja in višji kakovosti življenja vseh generacij.

Ključno vlogo pri razvoju vseživljenjskega izobraževanja v občini ima tudi knjižnica Litija, saj predstavlja dostopen, vključujoč in zaupanja vreden prostor znanja za vse generacije. Poleg osnovne funkcije izposoje gradiva knjižnica deluje kot lokalno učno središče, kjer prebivalci lahko pridobivajo nova znanja, veščine in digitalne kompetence – od osnovne pismenosti in računalniške uporabe do jezikovnih in strokovnih vsebin. S tem podpira formalno in neformalno izobraževanje, pomaga pri iskanju informacij za študij in delo ter spodbuja bralno kulturo. Knjižnica Litija se sooča s prostorskimi izzivi, zato si bo Občina Litija v tem obdobju prizadevala za zagotovitev ustreznih prostorskih pogojev.

Povezovanje izobraževanja in gospodarstva

Občina Litija bo s spodbujala partnerstva med šolami, podjetji in institucijami za organizacijo praks, vajeništev, strokovnih ekskurzij in predstavitev poklicev, saj tovrstno sodelovanje mladim omogoča zgodnje spoznavanje lokalnih delovnih okolij, povečuje njihovo zaposljivost in zmanjšuje odhajanje iz občine, podjetjem pa prinaša stik s prihodnjimi kadri in spodbuja inovativnost.



Podpirala bo tudi projekte in programe izobraževanj, prilagojenih potrebam lokalnega gospodarstva (npr. digitalne veščine, zelena delovna mesta, podjetništvo), saj sta dvig kompetenc in preusposabljanje ključna za prilagoditev spremembam na trgu dela in za rast podjetij z višjo dodano vrednostjo.

7.2.16 OSTALE VSAKOLETNE INVESTICIJE V ŠPORT, KULTURO, MLADINSKE IN SOCIALNE DEJAVNOSTI, PROSTOVOLJSTVO TER POVEZOVANJE

Občina Litija s pomočjo občinskega proračuna sistematično podpira razvoj športnih, kulturnih, mladinskih in socialnih programov ter spodbuja prostovoljstvo kot temelj skupnostnega delovanja. Sredstva se praviloma razdeljujejo preko javnih razpisov, namenjenih društvom, javnim zavodom in drugim nepridobitnim organizacijam, ki izvajajo dejavnosti v javnem interesu. Skupni cilj vseh programov je krepitev socialne povezanosti, aktivnega državljanstva in kakovosti življenja občanov Litije.

Sofinanciranje programov športa

V občini delujejo številna športna društva in klubi s področij kolektivnih (nogomet, košarka, rokomet, odbojka) ter individualnih športov (kolesarstvo, kegljanje, balinanje, ples, tek, planinstvo, badminton, tenis, različne borilne veščine, konjenišтво, športni ribolov, letalsko modelarstvo ipd.). Na občinski razpis se vsako leto prijavi okoli 40 izvajalcev. Občina sofinancira programe športa otrok in mladine, kakovostni in vrhunski šport, športno rekreacijo, šport invalidov, množične prireditve, izobraževanje strokovnih kadrov ter vzdrževanje športnih objektov.

Cilji občine so povečanje športne aktivnosti občanov, spodbujanje zdravega načina življenja, dvig kakovosti litijskega športa in večja izraba javnih športnih površin. Prednost bodo imela društva z večjim številom članov, večgeneracijskim delovanjem in vidnejšimi dosežki.

Predvidena letna višina občinskih sredstev: 250.000 EUR.

Sofinanciranje programov ljubiteljske kulture

Vsako leto se na občinski razpis prijavi približno 25-30 izvajalcev kulturnih programov - društva, javni zavodi, druge ustanove oz. posamezniki, od tega 20-25 kulturnih društev, ki delujejo na področjih glasbe, plesa, folklore, gledališča, likovne, literarne, fotografske in multimedijske umetnosti. Občina sofinancira redno dejavnost, prireditve, založništvo, nakup opreme ter materialne stroške.



Namen sofinanciranja je ohranjanje in razvoj raznovrstne kulturne ponudbe, spodbujanje sodelovanja med društvi ter večja dostopnost kulture občanom.

Predvidena letna višina občinskih sredstev: 100.000 EUR.

Sofinanciranje mladinskih programov in projektov

Na občinski razpis se letno prijavi okrog 9-12 izvajalcev – mladinske organizacije, javni zavodi in društva. Programi spodbujajo neformalno učenje, podjetnost, prostovoljstvo, zdrav način življenja, vključevanje mladih v družbo in mednarodno sodelovanje.

Občina želi izboljšati pogoje za aktivno participacijo mladih, spodbujati njihovo ustvarjalnost in povečati njihovo vključenost v procese odločanja ter lokalno okolje.

Predvidena letna višina občinskih sredstev: 10.000 EUR.

Sofinanciranje programov in projektov socialnega varstva

Na občinski razpis se letno prijavi okrog 20-30 izvajalcev - društva in organizacije, ki delujejo na področju humanitarne dejavnosti – npr. društva upokojencev, invalidov, veteranov, prostovoljcev in organizacije za opomoč pri različnih bolezenskih stanjih. Sofinancirajo se programi za pomoč ranljivim skupinam, medgeneracijsko sodelovanje, preprečevanje socialne izključenosti, preprečevanje in osveščanje o boleznih, vključevanje brezposelnih, razvoj mreže prostovoljcev ipd.

Cilj je zmanjševanje tveganja revščine, povečanje socialne vključenosti ter izboljšanje dostopnosti in kakovosti socialnih storitev.

Predvidena letna višina občinskih sredstev: 38.000 EUR.

Spodbujanje prostovoljstva

Občina Litija prepoznava pomen prostovoljskega dela, spodbujanja razvoja prostovoljskih organizacij in vsako leto podeljevati priznanja zaslužnim prostovoljcem.

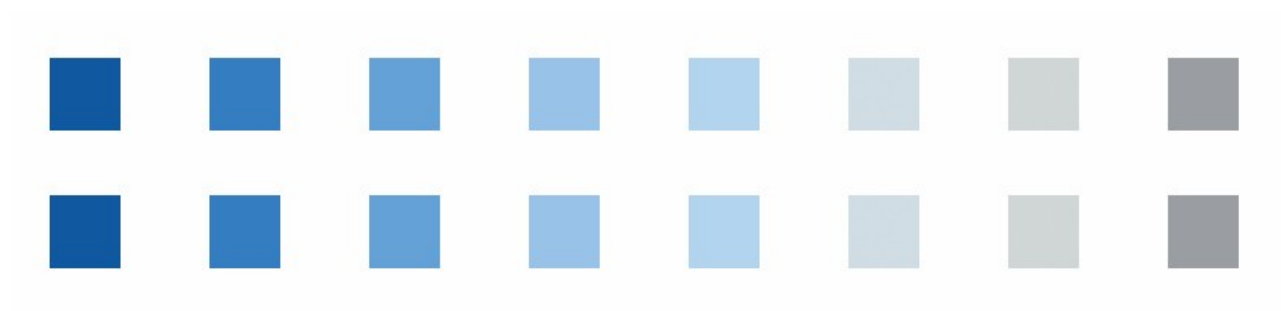
Prostovoljstvo predstavlja pomemben del družbenega življenja v občini in ga občina načrtno vključuje kot dopolnilni prispevek pri projektih ter programih v javnem interesu (Sopotnik, Točka za starejše, Rdeči križ, Svet za medgeneracijsko sodelovanje, projekt Manj svečk za manj grobov, idr.).

Spodbujanje povezovanja med organizacijami

V občini Litija se kaže potreba po še boljši povezanosti in izmenjavi informacij med različnimi organizacijami in deležniki. Namen ukrepa je zato spodbujati sodelovanje, partnerstva in informiranost ter s tem krepiti družbeno povezanost in identiteto občine preko enotnega sistema za beleženje in informiranje o različnih dogodkih različnih organizatorjev v občini, rednega obveščanja v glasilu Občan, na spletni strani in socialnih omrežjih Občine,




spodbujanja sodelovanja društev in javnih inštitucij na področju kulture, športa, mladine, sociale in prostovoljstva, organizacije dogodkov, ki povezujejo različne občinske organizacije (kot je npr. Festival skupnosti). Prav tako je pomembno, da v občini vsi organizatorji gradijo na dvigu kakovosti in okoljskem vidiku vseh vrst dogodkov ter povečanju števila obiskovalcev.





8. POVZETEK

Bo pripravljen po zaključku javne obravnave.



9. PRILOGE

9.1. SEZNAM PREDLOGOV UKREPOV MESTNE IN KRAJEVNIH SKUPNOSTI

V sklopu priprave dokumenta so bili posredovani predlogi ukrepov s strani mestne in krajevnih skupnosti in predstavljajo sestavni del Dolgoročnega razvojnega programa Občine Litija do leta 2035. Upoštevali se bodo v skladu s finančnimi zmožnostmi Občine Litije ter v skladu s pridobivanjem namenskih sredstev iz evropskih in državnih razpisov, razpisov različnih skladov, donacij, prostovoljnih prispevkov in ostalih možnih virov financiranja.

KS/MS	UKREP	DODATNA VSEBINA
KS Breg-Tenetiše	Ureditev in oživitev vaškega jedra ob Gasilnem domu (PGD Breg - Tenetiše)	Ureditev športnih igrišč na travi, nadstreška, fitnes naprav na prostem, postavitve novih igral, dodatna parkirna mesta
KS Breg-Tenetiše	Ureditev prometne infrastrukture in dostopnosti	Razširitev uvoza v kraj iz zgornje strani vasi Tenetiš ter širitev mostu pri Jančiču; Manjkajoči pločnik in most (Pleskovec proti Ježi); Celovita preplastitev (asfaltiranje) cestišča skozi vso vas; Ureditev in asfaltiranje dostopne ceste do hiše Paternoster Tenetiše 12b
KS Breg-Tenetiše	Komunalna in energetska infrastruktura	Nadgradnja električnega omrežja v vasi - omogočen priklop na sončne elektrarne; Izvedba priklopa vseh gospodinjstev v Krajevni skupnosti Breg-Tenetiše na čistilno napravo
KS Dole pri Litiji	Gospodarstvo, turizem in delovna mesta	Čimprejšnje sprejetje OPN, ki bo omogočil širitev obstoječih gospodarskih in drugih površin; Spodbujanje manjših nastanitvenih kapacitet (sobe, apartmaji, prenočišča na domačijah, kamp prostor); Razvoj Oglarske poti in novih turističnih produktov, povezanih z naravo, kulturno dediščino in lokalnimi pridelki; Ureditev in označitev pohodniških in kolesarskih poti; Izposojevalnica koles; Prenova bivše pošte v večnamenski družabni prostor ter razstavni prostor za oglarstvo z vzpostavitvijo informacijske točke / TIC z mini trgovinico lokalnih izdelkov; Organizacija 3–5 turistično-kulturnih in športnih prireditev letno, ki krepijo identiteto kraja



KS Dole pri Litiji	Infrastruktura, mobilnost in okolje	Rekonstrukcija dotrajanih lokalnih cest: Kal–Dobovica–Gradišče–Strmec; Čeplje–Dole–Sopota; Zavrh–Zagozd; Murnov graben; Asfaltiranje javnih poti: Bistrica, Suhadole, Hude Ravne ... po prioritetni listi KS; Odmere cestnih odsekov, redno vzdrževanje bankin, propustov in vegetacije; Širitev javne vodooskrbe: Strmec, Ljubež, Prelesje, Ježevce, Gradišče; podpora postopnemu prenosu zasebnih vodovodov v javni sistem; Dostop do optičnega omrežja za vse prebivalce KS; Širitev javne razsvetljave v naselja in zaselke ob upoštevanju energetske učinkovitosti; Dokončanje ureditve krajevnega središča: parkirišča, sanitarije, zasaditve, informacijske table, urejene zelene površine; Postopna energetska samooskrba javnih objektov (sončni paneli, izolacije, učinkovite ogrevalne rešitve)
KS Dole pri Litiji	Skupnost, izobraževanje in družbeno življenje	Dokončanje izgradnje gasilskega doma (zunanja ureditev, drenaža, odvodnjavanje); Izgradnja večnamenskega izobraževalnega objekta oziroma dvorane (telovadnica, prireditve, vadbeni prostori); Prenova stavbe bivše pošte v večnamenski družabni prostor in razstaveni prostor za oglarstvo; Podpora lokalnim društvom in medgeneracijskim dejavnostim; Vključevanje lokalne dediščine v šolske vsebine in izkustveno učenje; Organizacija 3–5 skupnostnih dogodkov oziroma prireditev letno, ki krepijo identiteto kraja
KS Dole pri Litiji	Upravljanje, sodelovanje in financiranje	Skupno načrtovanje in sodelovanje med KS, občino, društvi, šolo, podjetniki in krajanji; Aktivno pridobivanje sredstev iz občinskega proračuna, razpisov, evropskih skladov in donacij; Uvedba participativnega proračuna za manjše projekte po izboru krajanov; Redna in pregledna komunikacija z javnostjo
KS Dole pri Litiji	Spremljanje izvajanja	Izvajanje izhodišč in projektov bo spremljal Svet KS z letnim pregledom: izvedenih projektov, uporabljenih sredstev, novih potreb in pobud krajanov. Izhodišča so odprti in živ dokument, ki se lahko dopolnjuje glede na nove okoliščine
KS Gabrovka	Vodovod Gobnik (za naselja Gobnik, Kamni Vrh, Nova Gora in Laze pri Gobniku) – primarni in sekundarni vod	
KS Gabrovka	Vodovod Štorovje	Prenos v upravljanje, investicijska dela za zagotovitev neoporečne vode, odločba inšpekcije - do decembra 2024
KS Gabrovka	Zamenjava azbestnih cevi na vodovodu Gabrovka	
KS Gabrovka	Hidrantno omrežje	Namestitev nadtalnih hidrantov, da se zagotovi čim boljša pokritost naselij v KS s požarno vodo, analiza stanja
KS Gabrovka	Ureditev kanalizacijske infrastrukture iz aglomeracij Gabrovka, Moravče, Tihaborj	



KS Gabrovka	Na območjih izven meja aglomeracij: subvencioniranje pri vgradnji MČN s strani občine	
KS Gabrovka	Vsakoletna zagotovitev sredstev za vzdrževanje objektov in površin v vaškem središču po programu, ki ga predloži KS	Namestitev zabojnikov ter plačilo odvozov za potrebe knjižnice in vaškega trga (imamo koše, ki pa jih ni mogoče nikamor prazniti); Sredstva za plačilo rednih vzdrževalnih in zaščitnih del, čiščenje - po podjemni pogodbi; Ureditev brežine s hortikulturno zasaditvijo ter ureditev preostalega terena pod knjižnico; Strokovno mnenje za vzdrževanje stoletne lipe ter nujno oz. potrebno obrezovanje; Odstranitev macesnov ob knjižnici, zaradi odpadanja iglic in smole
KS Gabrovka	Modernizacija odseka - povezati JP 709082 in JP 709065, dolžine 200 m	
KS Gabrovka	Modernizirati JP 708972 in 708971, dolžine 1300 m	
KS Gabrovka	Umestiti novo cesto na parc. št. 1833, k.o. od HŠ Gabrovka 41 do R2 (križišče)	
KS Gabrovka	Odmere in odkup/prenos nepremičnin	
KS Gabrovka	Državne ceste	Gradnja obvozne ceste v Gabrovki
KS Gabrovka	Državne ceste	Preplastitve in širitve na R2, odsek 4326, od Gabrovka do Tihaboja
KS Gabrovka	Državne ceste	Preplastitve na R2, odsek 1187, od km 1.00 (Ljubež) do HŠ Moravče 23 oz. do križišča za Gobnik, Gabrsko Goro
KS Gabrovka	Državne ceste	Nov most na odseku državne ceste R3 1457
KS Gabrovka	Državne ceste	Širitve vozišča na delih R3 1457, kjer so ožine
KS Gabrovka	Državne ceste	Varna šolska pot, pohodne površine v Gabrovki (projekt, soglasja in pogoji DRSI, izvedba v pristojnosti in izvedbi občine)
KS Gabrovka	Državne ceste	Sanacija nevarnih mest ob državni cesti: neustrezno in nevarno odvodnjavanje v Moravčah
KS Gabrovka	Državne ceste	Širitev radija v nepreglednih ovinkih z rekonstrukcijo ukopnih brežin
KS Gabrovka	Državne ceste	Talne označbe: vzdolžne
KS Gabrovka	Državne ceste	Avtobusna postajališča ob državni cesti (dokumentacija, sredstva, gradnja v pristojnosti občine, DRSI le izda pogoje, soglasja)
KS Gabrovka	Državne ceste	Odmere državnih cest



KS Gabrovka	Državne ceste	Namestitev jeklenih varnostnih ograj na nevarnih mestih ob R2
KS Gabrovka	Občinske ceste	LC Moravče – Gobnik – Nova Gora – Javorski Pil (rekonstrukcija, modernizacija)
KS Gabrovka	Občinske ceste	Ovinek pod naseljem Brezovo (rekonstrukcija)
KS Gabrovka	Občinske ceste	Odmera LC Moravče – Gobnik – Nova Gora – Javorski Pil, kjer leta ne poteka po zemljiščih v lasti občine
KS Gabrovka	Prometna varnost na občinskih cestah	Postavitev varnostnih ograj; Postavitev cestnih ogledal na nevarnih odsekih; Ukrepi za omejitve hitrosti; Saniranje poškodb na voziščih; Redna košnja brežin ter obrezovanje vej in grmičevja
KS Gabrovka	Javne poti	Letno najmanj modernizacija 1 km JP – še ne asfaltiranih (označeno rumeno)
KS Gabrovka	Javne poti	Letno najmanj rekonstrukcija 0,5 km že asfaltiranih JP
KS Gabrovka	Javne poti	KS že ima pridobljene tri projekte: Kamni Vrh – Laze, Gabrska Gora Kraševce – Martinčič, Brezovo– Rovšek
KS Gabrovka	Kategorizacije in odmere po priloženem seznamu. Na območju KS se že kategorizirane javne poti ne izvzema iz kategorizacije	V kolikor se izpostavi predlog, se prvotno upoštevajo navodila direkcije ter stališče ustavnega sodišča
KS Gabrovka	Javna razsvetljava	Zgornji del naselja Gabrovka + Naselje Tihaboj + Naselje Moravče, nove in obnove od lovske koče v Štorovje do zaključka naselja Moravče + Naselje Klanec, ob R2
KS Gabrovka	Električna energija	Pridobiti analizo stanja v KS s strani strokovnih služb Elektra + Zmogljivejše el. omrežje za potrebe distribucije iz ind. sončnih elektrarn v omrežje
KS Gabrovka	Pokopališča in pogrebna dejavnost	Gradnja parkirišča nasproti poslovnega objekta (PIZ, odkup zemljišča, dokumentacija, gradnja); Nadstrešek na poslovnem objektu
KS Gabrovka	IKT	Bele lise, območja, kjer ni optike, analiza stanja v KS; Priklučitev na optiko, kjer je interes
KS Gabrovka	Varnost	Oskrba s hidranti po naseljih, analiza stanja v KS; Oskrba z defibrilatorji, nabava novih
KS Gabrovka	Energetska sanacija šole	Izboljšanje/zamenjava toplotnega ovoja stavbe in modernizacija ogrevalnega sistema, menjava oken
KS Gabrovka	Koriščenje nedokončane mansarde v novem vrtcu	
KS Gabrovka	Vadba v naravi, postavitev trim steze v smeri Pretržja	
KS Gabrovka	Širitev igrišča z igrali v vaškem središču (gugalnica ...)	



KS Gabrovka	Posodobitev šolskega igrišča, preplastitev	
KS Gabrovka	Javni prevozi	Gradnja avtobusnih postajališč, rekonstrukcije površin; Avtobusno obračališče na parkirišču pri poslovni stavbi nekdanjega Presada (zemljišče v privatni lasti, zato je potreben odkup ali sporazum z lastnikom); Daljšanje avtobusne linije iz smeri Litija – do Tihaboja, Moravska Gora (Sluga); Daljšanje avtobusne linije iz smeri Novega mesta do Moravč (Hostnik); Oznake na vozišču na mestih postajališč za avtobuse; Avtobusne postaje z nadkritimi čakalnicami; Razsvetljava; Opremljenost avtobusnih postajališč v skladu s predpisi
KS Gabrovka	Prireditve	Večja veljava prireditvi Teka na Petelinjek s strani občine, tudi finančna in medijska podpora; Promocija pohoda od Litije do Čateža, poiskati produkte, ponudbo, ki bi bila za pohodnike privlačna; Antonov pohod; Festival potic, Gabrovka tu sem doma ; Večer po domače; Prireditev ob materinskem dnevu; Vpeljati nov dogodek, ki bi bil športno-družabne narave, npr. vaške igre; Pohod z lučmi, prižig novoletnih lučk; Druženje; Obdaritev otrok v prednovoletnem času; Predstava
KS Gabrovka	Izgradnja pločnika	Od KZ Trebnje do novega vrtca, ob R2 + JR od veterinarske ambulate do vrtca
KS Gabrovka	Varnost	Naročilo projekta idejne zasnove PIZ; Odkupi nepremičnin za umestitev varne šolske poti, pohodnih površin; Izgradnja pločnika oz. umestitev pohodnih površin od table za naselje Gabrovka do parkirišča pri knjižnici; Nove površine za parkirišča ter dostop do šole z vzhodne smeri
KS Gabrovka	Gradnja medgeneracijskega objekta	
KS Gabrovka	Turizem	Celostna analiza stanja in možnosti turističnega razvoja KS (s strani pristojnih služb); Realizacija, sredstva oz. spodbude; Aktivno sodelovanje z Razvojnim centrom Srca Slovenije d.o.o ter občinsko upravo pri načrtovanju in realizaciji programov; Predstavitev produktov in ponudbe - 1x letno v povezavi s krajevno prireditvijo
KS Gabrovka	Črna odlagališča	Popis črnih odlagališč v KS ter njihova sanacija; Čistilne akcije, koordinatorji po vaseh, sodelovanje s šolo ter društvi
KS Hotič	Ohranjanje podeželja	Več spodbud za ohranjanje podeželja in kakovostno pridelavo hrane, povezovanje v zadrage, dopolnilne dejavnosti na kmetiji, organizirani odkup
KS Hotič	Spodbude za razvoj in širitev podjetniške dejavnosti	Hitrejše spremembe OPN, prilagoditev višine nadomestila stavbnega zemljišča in komunalnega prispevka
KS Hotič	Nujno povezati rezervoar Bitiče z rezervoarjem Zgornji Hotič	

KS Hotič	Trajnostno rešitev oskrbe s pitno vodo v vasi Konj	Rešitev vidimo v navezavi na vodovod Zapodje-Ribče ali Litija iz Zg.Loga- do rezervoarja na Svibnem
KS Hotič	Finančne spodbude za vgradnjo individualnih ali skupinskih čistilnih naprav	
KS Hotič	Transformatorske postaje	Na območju Zgornjega Hotiča je nujno potrebno povečati jakost transformatorske postaje, kot tudi na drugih območjih
KS Hotič	Gradnja obvoznice Hotič in ureditev ustreznih površin za pešce in kolesarje	
KS Hotič	Asfaltirati oz. na novo preplastiti odseke cest, ki so najbolj potrebni	
KS Hotič	Javni prevoz	Širitev javnega prevoza na relaciji Litija-Ljubljana oz. linijskega prevoza do železniške postaje Litija na relaciji Vače-Hotič-Litija . Širitev prevozov naj bi se zamaknilo v popoldanski oz. večerni termin, izjemoma tudi za vikend ali praznik. Občina Litija naj bi več pozornosti namenila tudi osveščanju ljudi k uporabi sredstev javnega prevoza
KS Hotič	Trgovina	V kraj pridobiti ponudnika, ki bi kraj oskrbel z osnovno živilsko in maloprodajno ponudbo
KS Jevnica	Zanesljiva, poplavno in prometno varna ter hitra povezava naselja Jevnica in ostalih naselij v KS Jevnica na državno cesto Šentjakob - Litija preko reke Save	Izgradnja novega (nadomestnega) mostu čez reko Savo, ki bo omogočal večjo nosilnost, bo odporen na ekstremen vodostaje reke Save, zagotavljal ustrezno prometno varnost (dvopasovni promet, ločen pas za kolesarje in pešce) in s svojo lokacijo omogočal najkrajšo povezavo naselja Jevnica z državno cesto Šentjakob – Litija ter ostalimi kraji na levem bregu Save
KS Jevnica		Umestitev ceste od novega mostu do naselja Jevnice na način, da bo odporna na poplavljanje reke Save (ustrezen nivo cestišča) in zagotovljenim ustreznim izvennivojskim križanjem ceste z železniško progo glede na potrebe (ali nadvoz ali podvoz) – možnost prevoza tovornih vozil, avtodomov, in drugih višjih vozil, zagotavljanje ustrezne prometne varnosti za pešce in kolesarje (ločen pas za pešce)
KS Jevnica	Izboljšanje cestne povezave Jevnica – Laze (gozdna cesta) z izvedbo zaščite pred poplavami	Povišanje cestišča zaradi pogostega poplavljanje reke Save in izvedba drugih ukrepov za zagotavljanje prevoznosti tudi ob povišanem nivoju reke Save
KS Jevnica	Ustrezna in prometno varna cestna infrastruktura	Povečati višino sredstev za redna letna vzdrževanja lokalnih cest in javnih poti v celotni KS Jevnica
KS Jevnica		Izgradnja javne razsvetljave na lokalni cesti Jevnica – Laze



KS Jevnica		Izvedba obnov in rekonstrukcij cest na posameznih odsekih lokalnih cest in javnih poti ter izvedba drugih prometno – varnostnih projektov, ki prispevajo k varnosti prometa (npr. odbojne ograje, smerniki, cestna ogledala) na celotnem območju KS Jevnica (ceste: Veliki Vrh – Golišče, Mala Štanga – Golišče, Golišče – Jevnica, Zgornja Jevnica, Mala Dolga Noga – Jevnica, Jevnica - Janče)
KS Jevnica	Odmere lokalnih cest in javnih poti in ureditev služnosti na območju KS Jevnica	Izvedba odmer in odkupi cest in javnih pot, kjer je to potrebno – prednostno tam kjer se v naravi ceste in poti že uporabljajo kot javne (npr. Zelena dolina v Jevnici, Zgornja Jevnica,...)
KS Jevnica	Urediti obvozno pot v Kresniških Poljanah	Nadaljevati s projektom »Poljanski krog«
KS Jevnica	Ureditev varne pešpoti Jevnica – Kresniške Poljane ob železnici	Urediti pešpot Jevnica – Kresniške Poljane
KS Jevnica	Ureditev parkiranja v centru Jevnica	Ureditev parkirišča v centru Jevnica, ki bo omogočalo parkiranje za potnike na vlaku, obiskovalce Zadružnega doma ter parkiranje za potrebe dogodkov na Športnem centru Jevnica
KS Jevnica	Zagotavljanje poplavne varnosti naselij Jevnica in Kresniške Poljane	Redno čiščenje vodotokov in hudournikov (odstranjevanje naplavin in vegetacije, ki se je preveč razrasla), monitoring in vzdrževanje vodnih pregrad ter izvajanje drugih ukrepov za zagotavljanje poplavne varnosti naselij Jevnica in Kresniške Poljane
KS Jevnica	Vzdrževanje in ohranjanje obstoječega lesenega mostu čez reko Savo	Zagotavljanje sredstev za vzdrževanje mostu, ki predstavlja izjemno tehniško kulturno dediščino (po izgradnji novega mostu, bo namenjen samo pešcem in kolesarjem)
KS Jevnica	Zagotavljanje stabilne vodooskrbe v naselju Zgornja Jevnica	Preveritev interesa med krajanji Zgornje Jevnice in v nadaljevanju priprava strokovnih podlag za projekt izgradnje javnega vodovoda v naselju Zgornja Jevnica
KS Jevnica	Zagotavljanje zanesljivosti dobave električne energije v vseh naseljih krajevnne skupnosti Jevnica	Kabliranje električnih vodov – pomoč in sodelovanju s pristojnim elektro podjetjem pri izvajanju projektov kabliranja električnih vodov (pomoč pri urejanju služnosti,...) in izvajanje drugih aktivnosti, ki so v pristojnosti občine, za izboljšanje zanesljivosti dobave električne energije
KS Jevnica	Ureditev odvodnjavanja in čiščenja komunalnih voda v KS Jevnica	Pregled obstoječe dokumentacije, recenzija in revizija pripravljenega projekt oz. priprava nove projektne dokumentacije za odvodnjavanje in čiščenje komunalne vode v vseh naseljih KS Jevnica
KS Jevnica	Varstvo in ohranjanje kmetijskih površin ter omejevanje poselitve v naseljih v KS Jevnica	Zaradi omejenih resursov kapacitet šole in vrtca ter potreb po ohranjanju obstoječih kmetijskih zemljišč (samooskrba) bodo širitve poselitvenih površin zelo omejene in skrbno načrtovane (minimalno širjenje stavbnih zemljišč) – pred širitvijo novih stavbnih površin se analizira obstoječe stanje in potrebe (prednost



		za novogradnje imajo objekti z javnimi funkcijami; nove poselitvene površine za stanovanjsko gradnjo se omogoča le izjemoma
KS Jevnica	Izraba prostora za javne funkcije, ki bo nastal ob deviaciji železniške proge na območju naselja Jevnica	Proučitev možnosti izrabe »novega« prostora – možnost novih gradenj in ureditev, pri čemer je treba prostor nameniti javnim funkcijam oz. dejavnostim, ki so v javnem interesu, in prenesti sprejete odločitve v rešitve v prostorskem aktu (OPN)
KS Jevnica	Celostna ureditev centra Jevnica	Priprava in sprejem OPPN za jedro Jevnica
KS Jevnica	Mostovi čez reko Savo v pristojnost države	Izvajanje aktivnosti namenjenih temu, da vsi mostovi čez reko Savo, ki so v občini Litija, preidejo pod pristojnost države (Ministrstvo za infrastrukturo)
KS Jevnica	Železniško postajališče v Kresniških Poljanah	Izvajanje vseh aktivnosti potrebnih za izgradnjo novega postajališča v Kresniških Poljanah
KS Jevnica	Obnova Zadrúžnega doma v Jevnici	Priprava projekta za celostno obnovo objekta, vključno z energetske prenovi in obnovi ostrešja, in v nadaljevanju priprava potrebne dokumentacije in izvedba obnove
KS Jevnica	Širitev podružnične šole Jevnica	Izdelava projekta možnosti širitve podružnične šole v Jevnici
KS Jevnica	Obnova vrtca Jurček v Jevnici	Priprava projekta za celostno obnovo, vključno z energetske in statično sanacijo, objekta in igrišča vrtca Jurček v Jevnici
KS Jevnica	Ureditev manjšega športnega centra (večnamensko igrišče) v Kresniških Poljanah	Proučitev možnosti za ureditev manjšega športnega igrišča v Kresniških Poljanah in priprava ustrezne dokumentacije
KS Jevnica	Vzpostavitev polne devetletne šole	Proučitev možnosti za vzpostavitev devetletne šole (šolski okoliš: KS Jevnica, KS Kresnice, območje Senožeti)
KS Jevnica	Omogočanje možnosti za razvoj kulturne dejavnosti	Proučitev možnosti izgradnje nove kulturne dvorane, ki bo s sodobno opremo omogočala izvajanje kvalitetnih in raznovrstnih kulturnih dogodkov ter dejavnosti
KS Jevnica	Vzpostavitev dnevnega centra za starejše	Proučitev možnosti za vzpostavitev dnevnega centra za starejše v objektu ob vrtcu (bivši Benčičev hlev), tudi v smislu medgeneracijskega povezovanja vrtec – starostniki ter v nadaljevanju priprava projekta, potrebne dokumentacije in izvedba potrebnih gradbenih del
KS Jevnica	Posodobitev in izboljšanje trgovske in gostinske ponudbe	Proučiti možnosti za razvoj oz. posodobitev trgovske in gostinske ponudbe in izvedba ukrepov, ki so v pristojnosti občine (npr. priprava in sprejem ustreznih prostorskih aktov, ki bodo omogočali investitorjem razvoj trgovske in gostinske dejavnosti)
KS Jevnica	Izboljšanje storitvenih funkcij za prebivalce in razvoj turizma	Proučitev možnosti za preureditev stavbe na železniški postaji (nekdanja žel. postaja) in določitev novih namembnosti (npr. TIC, trgovina, bankomat)

KS Jevnica	V primeru izgradnje HE, ustrezno urediti prostor za turistično- športno rekreativne dejavnosti	Ustrezno in pravočasno se vključiti v postopek priprave državnega prostorskega načrta – identificirati vse razvojne potrebe in možnosti, ki se vzpostavijo ob izgradnji energetskega objekta
KS Konjšica	Obnova objekta bivše podružnične šole v Konjšici v medgeneracijski center	
KS Konjšica	Nadaljnja obnova JP po prioriteti KS	
KS Konjšica	Kleiber	Nadaljnji razvoj Kleiberjevega spominskega dne in urejanja spominske sobe
KS Kresnice	Kanalizacijski sistem - celovito	ČN; 5 km cest; Odvajanje meteornih voda - posebna pozornost odvodnjanju cest; Poplavna varnost; Električna, telekomunikacijsko omrežje, optično omrežje, ... ; Urediti tudi vaško središče
KS Kresnice	Nadgradnja oz. širitev obstoječega vodovoda	Nov vodohran za visoko cono Kresnice; Zamenjava obstoječih azbestnocementnih cevi; Zamenjava dotrajanih sekundarnih vodov v dolžini 1,5 km; Izdelava tlačnega voda za VH visoka cona; Sanacija zajetij Kamen in Kladen; Izvedba telemetrije za celoten sistem; Potrebno je predvideti tudi dovod vodnega vira Zapodje na sistem Kresnice čez mostno konstrukcijo in zadostiti potrebam za zagotovitev požarne varnosti naselja
KS Kresnice	Plinovod	S koncesionarjem je potrebno določiti obseg in vsebino gradnje plinskega omrežja v naselju.
KS Kresnice	Odpadki	Predvideti lokacije zbirnih mest za ločeno zbiranje odpadkov
KS Kresnice	Temeljita sanacija vseh mostov	
KS Kresnice	Ceste	Razširitev, modernizacija ali preplastitev javnih poti v celotni KS Kresnice; Rekonstrukcija lokalne ceste LC 208282 (Kresnice – Golišče – Jevnica); Ureditev priključka iz lokalne ceste (pri mostu) na glavno cesto G2 108; Ureditev sprehajalnih in kolesarskih poti
KS Kresnice	Izgradnja nove POŠ Kresnice in športne/večnamenske dvorane	
KS Kresnice	Sanacija talnega pragu dolvodno od kresniškega mosta na reki Savi v naselju Kresnice	
KS Kresnice	Zasaditev češnjevega drevoreda	



KS Kresnice	Obvozna cesta za zahodni del Kresnic (vzporedno z železniško progo)	
KS Kresnice	Sprememba datuma krajevnega praznika KS Kresnice	
KS Kresnice	Ureditev izven nivojskega križanja železniške proge in ceste - nadvoz	
KS Kresnice	Vzpostavitev tržnice – menjava, prodaja seckond hand	
KS Kresnice	IAK – vzpostavitev vzdržnega proizvodnega procesa, ki ima sprejemljiv na sobivanje s krajem	
KS Polšnik	Obnova ter celostna ureditev centra Polšnik (projekt Polšnik)	
KS Polšnik	Obnova lokalne ceste ter ureditev parkirišč (projekt Polšnik)	
KS Polšnik	Obnova oporni zid ter varna pešpot od starega dela na novi del Polšnika	
KS Polšnik	Obnove ter rekonstrukcije vseh cest v KS Polšnik	
KS Polšnik	Napeljava javnega vodovoda za celo KS	
KS Polšnik	Obnova in rekonstrukcija dotrajane in nevarne šole na Mamolju	
KS Ribče	Nadaljnja obnova Kulturnega doma v Ribčah	
KS Ribče	Prednostno urejanje državne ceste G2-108 z ureditvijo uvozov za Zg. in Sp. Ribče	
KS Ribče	Zagotovitev ustrezne pešpoti in kolesarske povezave	Ob magistralni cesti smer Ribče - Senožeti in smer Ribče - Kresnice
KS Ribče	Obnova in urejanje JP po prioriteti KS	
KS Sava pri Litiji	Projekt HE srednja Sava	



KS Sava pri Litiji	Obnova železniške proge za višje hitrosti in obenem večjo protipoplavno varnost KS Sava (Smrekarica, Sava...),	
KS Sava pri Litiji	Obvoznica za mesto Litija, z novim mostom čez reko Savo v Ponovičah	
KS Sava pri Litiji	Prepotrebna posodobitev križišča pri lesenem mostu čez reko Savo	
KS Sava pri Litiji	Kratkoročne želje	Nujna ureditev učilnice v mansardi POŠ Sava; ureditev prostorov za delovanje KS Sava; obnova asfaltnega igrišča in ureditev otroškega igrišča; ureditev kolesarskih poti in javne razsvetljave na novi obnovljeni LC Litija-Sava
KS Sp. Log	Ureditev javnega vodovoda Spodnji Log	
KS Sp. Log	Ureditev varovalne ograje ob Loškem potoku in vzdrževanje struge ter brežin	
KS Sp. Log	Zavijalni pas pri Spodnjem Logu ter Savskem mostu	
KS Sp. Log	Urejeno avtobusno postajališče pri Spodnjem Logu	
KS Sp. Log	Urejena pešpot ter kolesarska pot do Save	
KS Sp. Log	Asfaltiranje javne poti Trinkavs - Ognišar	
KS Sp. Log	Sanacija in ureditev odvodnjavanja intervencijske poti ob loškem grabnu	
KS Sp. Log	Gradnja sanitarij ob brunarici KS Spodnji Log	
KS Sp. Log	Namestitve dodatnih igral na igrišče	
	Preplastitev dotrajanega asfalta v naselju Spodnji Log	
KS Sp. Log	Preplastitev dotrajanega asfalta na igrišču Spodnji Log	
KS Vače	Izgradnja večnamenskega igrišča ob šoli	
KS Vače	Ureditev vodovoda Vače - Mačkovec - Slivna	



KS Vače	Urediti Vaški trg	Urediti preplastitev, odkupiti zemljišče, da bo trg služil svojemu namenu
KS Vače	Ureditev turistične ponudbe na splošno	Ureditev dostopa do vaške ude, ureditve doma GEOSS v TIC točko.
KS Vače	Obnova cest	
MS Litija	Obnova cest	
MS Litija	Obnova vrtca Medvedek	
MS Litija	Obnova OŠ Gradec	
MS Litija	Litijski mestni park - nadgradnja parka ob Savi	Izgradnja novega avtobusnega postajališča ob Zasavski cesti; Izgradnja novih stopnišč s klančinami za dostopnost invalidov; Izgradnja tlakovane pohodne poti skozi park z družabnimi podesti; Nov koncept zasaditve brežin med parkovno površino in Zasavsko cesto
MS Litija	Ureditev javnega parka ob vhodnem parterju vrtca Litija	Upoštevanje zmagovalne natečajne rešitve Valvazorjevega parka ali strokovna izvedba druge parkovne površine z okrasnimi rastlinami in sadnim drevjem za namen samooskrbe, javni park
MS Litija	Celostna prenova fasade stare sodnije po standardih ZVKDS	Sanacija zunanje podobe objekta kot lokalnega spomenika kulturne dediščine z možnostjo razširitve notranjih programov z izolacijo in izgradnjo podstrešnih (mansardnih) prostorov
MS Litija	Izgradnja razgledne ploščadi z možnostjo gostilne na vrhu Sitarjevca	V sklopu širšega koncepta Rudnika Sitarjevec in Geoparka Sitarjevec razširitev turistične ponudbe Litije z izgradnjo razgledne točke pod oddajnikom s pogledom na mesto in reko Savo
MS Litija	Ureditev vstopnega krožišča Litije pri Merkurju na Zasavski cesti	V MS Litija smo razpravljali o premestitvi kipa Čolnarja pred ŠD Litija v omenjeno krožišče ali pa umestitev novega kipa, ki bo predstavljal mesto in občino Litija
MS Litija	Ureditev Trga čebelarske pravde z medeno fontano	Zagotoviti nadomestno gradnjo Vovkovi domačiji na robu mesta, na mestu občinskega atrija pa vzpostaviti glavno prireditveno prizorišče s prvovrstno medeno fontano v državi, kot edinstvenega turističnega simbola mesta Litija z znamenitim konceptom Čebelarske pravde
MS Litija	Celostna prenova starega mestnega jedra Litije	Rušitev objekta Centromerkur in izgradnja litijskega skupnostnega centra na njegovem mestu; Valvazorjev trg kot skupnostni prometni prostor s tlakovanimi površinami in z zelenjem; Prestaviti vse strešne daljnovode in strojne inštalacije pod zemljo za turistično podobo Litije; Vzpostaviti nov, poenoten koncept urbane opreme v sklopu starega mestnega jedra; Sanacija vseh razpadajočih fasad in neuporabnih površin, ki so brez ustrezne namembnosti
MS Litija	Izgradnja objekta pokrite tržnice in mestnega trga	Izgradnja pokrite tržnice in trga s tržnično dejavnostjo med litijsko cerkvijo in Rudarsko ulico



MS Litija	Izgradnja nadzemne, več etažne in javne parkirne hiše nasproti ŠD Litija	Mesto Litija se sooča z nevzdržno problematiko pomanjkanja parkirnih površin in prenatrpanosti mesta s pločevino, zato bi morala Občina zagotoviti sredstva (tudi državna/evropska) za izgradnjo javne parkirne hiše tik ob središču mesta Litija, kamor bi za simbolično ceno lahko vsi prebivalci in obiskovalci mesta umaknili avtomobile, s tem razbremenili ostale javne površine, hkrati pa bi mesto in Občina Litija vsako leto pridobila prihodek z naslova parkirin, ki bi ga vlagala bodisi za vzdrževanje objekta, bodisi za uresničevanje drugih prometnih strategij. Taka parkirna hiša bi imela odlično lokacijo vzdolž Zasavske ceste ob glavnem križišču med Parkom ob Savi in Bencinskim servisom MOL
MS Litija	Izgradnja športno-rekreacijskega parka Ježa	Južni del območja v sklopu OPPN LI-42 se v celoti nameni izvedbi že zasnovane idejne rešitve večnamenskega športnega parka, ki bo služil kot oaza zelenja, miru in športa ob največji stanovanjski soseski Litije
MS Litija	Izgradnja novega objekta centra za zaščito in reševanje	Naprej od nogometnega stadiona se predvideva umestitev gasilskega doma z dejavnostjo civilne zaščite in vadbenim poligonom, po tem ko je bila prvotna ideja preselitev PP Litija na novo lokacijo in razširiti Gasilski dom na obstoječi lokaciji.
MS Litija	Zasnova sklenjene poti Zavrbje z ureditvijo litijske mestne plaže	Litija ima tako čudovite rečne sipine in rečne brežine, a je dostop do njih pogosto težaven ali onemogočen. Dostop do njih bi reševala pot Zavrbje, dolvodno od Parka ob Savi pa bi se lahko v sklopu navezave na zelo trajnostni način očistila in uredila litijska mestna plaža, ki bi bila ob bodoči brvi čez reko Savo in bi potekala vse do vila bloka pri bencinskem servisu MOL.
MS Litija	Celostna ureditev okolice Ukmarjeve vile in MC Litija	Kot stavbna, nepremična kulturna dediščina v lokalnem prostoru zagotovo velja tudi Ukmarjeva vila, ki pa jo je treba obnoviti in ji rekonstruirati nekdanji vrt oz. celostno urediti makadamsko, neugledno okolico.
MS Litija	Izgradnja centra vodnih športov	Center z dostopom do reke Save v sklopu mesta Litija, kjer bodo imeli prostore lokalna športna društva z vodnimi programi. Trajnostni objekt, ki sobiva z reko in ki ponuja novo turistično zanimivost in prevoz po reki Savi.



9.2 ANALIZA VPRAŠALNIKOV

Srednje dolga anketa (Dejansko trajanje: 19min 16s, Mediana: 16min 53s, Min: 17s, Max: 38min 33s), 30 vprašanj, 244 spremenljivk.

Objavljena od 15. 3. - 15. 5. 2024, 2 ročno izpolnjeni ankete sta bili dodani naknadno.

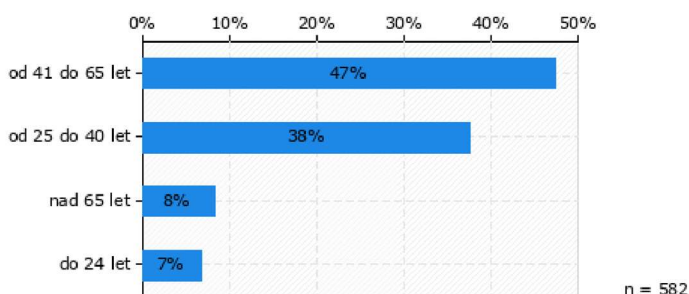
Največ, 49 % oz. 713 je bilo neposrednih klikov na anketo, 442 oz. 29 % iz FB, 7 % oz. 111 iz zon.si, 7 % oz. 110 iz litija.si in 65 oz. 4 % iz ostalih virov.

Število enot: 1.441:

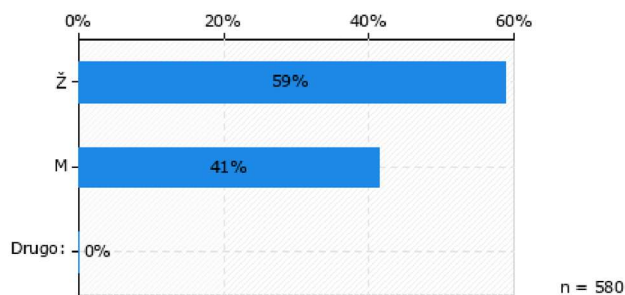
- ustreznih: 584 (v celoti izpolnjenih 363, delno izpolnjenih 221 - 25 delno praznih, 6 praznih v celoti),
- neustreznih 857 (113 oseb je kliknilo na anketo, 713 oseb je kliknilo na nagovor, a ni dalje izpolnjevalo)

Anketiranci (ustrezne enote) so anketo izpolnjevali preko telefona (393 oseb oz. 67 %), računalnika (189 oseb oz. 32 % - od tega 2 osebi fizično, a sta bili ankete naknadno vnešeni preko računalnika) in 2 osebi preko tablice.

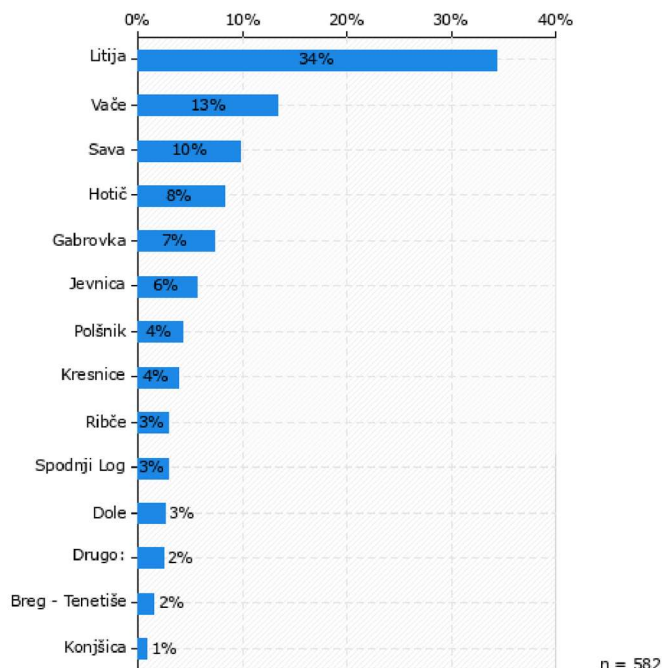
Starost: (n = 582)



Spol: (n = 580)

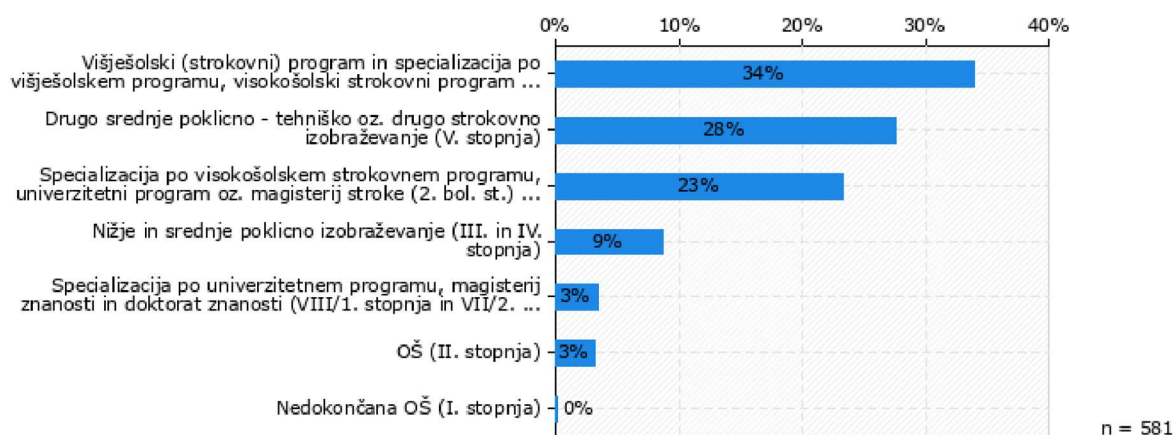


Krajevna/mestna skupnost bivanja: (n = 582)



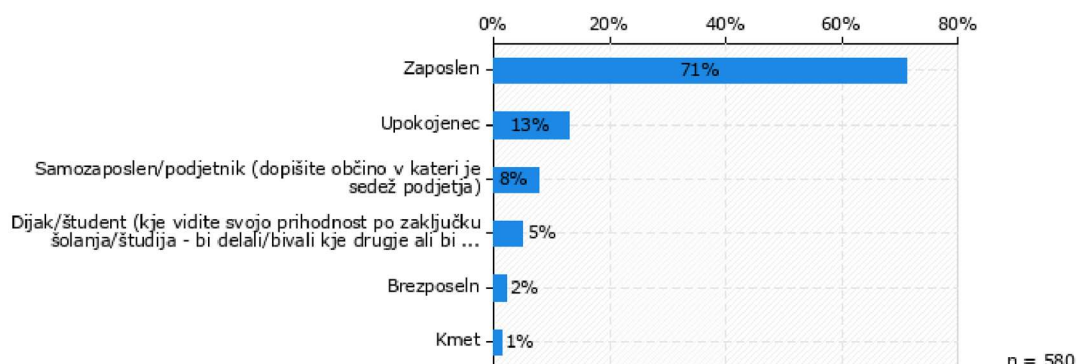
Drugo (10 respondentov): 2 respondenta iz Zavrstnika, po 1 respondent: Velika vas, Ponoviče – Konj, Praprošče, Dol pri Ljubljani, Graška dobrava, Šmartno pri Litiji, Ljubljana, Laze pri Vačah

Izobrazba: (n = 581)





Status: (n = 580)

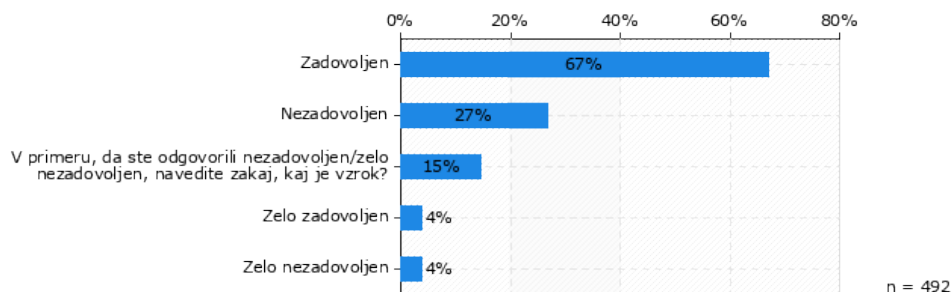


Samozaposlen/podjetnik (dopišite občino v kateri je sedež podjetja) - 39 respondentov: **34 Litija**, 2 Ljubljana, 1 Zagorje ob Savi, 1 Šmartno pri Litiji, 1 porodniška

Dijak/študent (kje vidite svojo prihodnost po zaključku šolanja/študija - bi delali/bivali kje drugje ali bi ostali v Litiji)? - 21 respondentov: **8 respondentov bi ostalo v Litiji, 7 bi jih bivalo drugje**, 1 odvisno od razmer, če bo okolica varnejša za mojo družino, 1 bival v Litiji (prav v mestu), delala kje drugje, ker v Litiji ne pričakujem veliko delovnih mest za mojo izobrazbo, 1 ne ve še, 1 vse možnosti si puščam odprte, 1 želel bi ostati v Litiji, vendar je delovnih mest moje stroke zelo malo (pravnik), 1 ni zaposlitvenega mesta.

1. Kakšno je vaše splošno zadovoljstvo z občino Litija kot krajem bivanja? (n = 492)

Možnih je več odgovorov



Odgovori 70. respondentov, ki so dodatno podali svoje mnenje na: V primeru, da ste odgovorili nezadovoljen/zelo nezadovoljen, navedite zakaj, kaj je vzrok?, so razdeljeni v 3 vsebinske sklope: *Ceste, promet, infrastruktura*:

- **slabe ceste in cestna infrastruktura (19x)**: slaba cestna infrastruktura (Kresnice), zelo slaba cesta Hotič-Vače, ni pločnikov, ni poskrbljeno za varnost najmlajših, slabo vzdrževanje cestne infrastrukture, prometna ureditev, cestna infrastruktura, obvoznica pod nujno za mesto Litija, dve tretjine cest v Konjšici je še vedno v makadamski cesti ali pa je asfalt podoben makadamu
- **infrastruktura (9)**: slabo se vzdržuje javna infrastruktura, infrastruktura, neurejenost infrastrukture, ni inovativnosti, nepremišljene rešitve infrastrukture, mesto, predvsem pa krajevne skupnosti se premalo razvijajo v infrastrukturi, zelo slaba infrastruktura, ni strateškega dolgoročnega razvoja, stihijna gradnja, nenačrtovana gradnja stanovanjskih objektov,..., slaba infrastruktura, nič vlaganja v kraj, preveč se vlaga v infrastrukturo v okolici in premalo v samo mesto, infrastruktura katastrofa
- Litija je krasno mesto, ampak infrastruktura je zastarela, kvaliteta bivanja je taka kot pred 20 leti
- slaba urejenost mesta



- slaba železniška povezava, če primerjam z Litijo, zelo dotrajana cesta do Litije, most zaprt že skoraj leto dni, za dva projekta je že nekaj upanja, glede železniške povezave pa nisem sigurna, lahko bi občina kaj ukrepala glede tega
- premalo investicije v krajevne kraje
- nesorazmerna vlaganja glede na KS
- slab pritisk vode na nekaterih območjih v Kresnicah, slabo urejena prometna signalizacija, premajhno število objektov za rekreacijo in druženje, nepremišljeni projekti
- premalo angažiranja za čiščenje struge potoka - nezavedanje nevarnosti, slabe ceste, izpadi elektrike
- že leta ni skoraj nobenih infrastrukturnih investicij v KS Sava
- povezava z Ljubljano
- pločniki niso prilagojeni gibalno oviranim/vozičkom, pomanjkanje pločnikov
- dotrajana bivalna infrastruktura
- voda
- vodovod, kanalizacija
- premalo parkirnih mest
- slabo urejen javni prevoz, poslabšana kvaliteta bivanja zaradi neprimerne prostorskega načrtovanja (degradacija območij, onesnaženje zraka, onesnaženje s hrupom ...)
- komunalna infrastruktura
- slab javni prevoz
- nenehna gradnja novih spalnih kapacitet za ljudi, ki nikoli ne bodo zaposleni v Litiji. Posledica so nenehne investicije v infrastrukturo
- zazidljivost
- tistim, ki delamo v Ljubljani, ni zagotovljeno parkiranje v okolici železniške postaje
- poplave

Šport, rekreacija:

- več dogajanja za mlade družine, več projektov, zbirališč ali igrišč za mlade, kakor je Europark v Zagorju npr.
- pomanjkanje javno dostopnih igral za otroke in igrišč v Hotiču, pomanjkanje varnosti v prometu za pešce in kolesarje v Hotiču, pomanjkanje odprtega zbirnega mesta za skupnosti
- neobstoje kolesarskih stez
- ni kolesarskih poti
- premalo igral, urejenih igrišč za otroke, za mlade družine
- občina se ne razvija zadostno, najmlajši nimajo na voljo dovolj urejenih površin, šolarji nimajo na voljo atletskih površin
- rekreacija za vse: bazen, trim steza, kolesarske poti v mestu in izven urejene
- premalo spodbujanja športa, športnih aktivnosti
- premalo površin v mestu za druženje in rekreacijo (parki, igrišča, poti...)
- ni kolesarskih poti
- na Spodnjem Logu in v Litiji primanjkuje sprehajalnih poti za mamice z vozički
- mesto ni otrokom prijazno - premalo igral, zelenih površin
- ni javnih rekreativnih površin
- pomanjkanje športnih aktivnosti in aktivnosti za prosti čas
- z razširitvijo kakega športnega objekta, da bi se razvile še kake druge športne dejavnosti bi bil zelo vesel
- premalo športnih površin in zelenih sprehajalnih poti ter parkov, lahko bi se uredila ob reki Savi od Kresnic do Litije
- ni urejenih parkov, premalo enostavnih parkov (igral) glede na trend gradnje novih blokov in povečanja št. novih stanovalcev. Zakaj se je ob vrtcu naredil natečaj za visoko umetnost, ker bi lahko naredili le enostaven park z igrali?

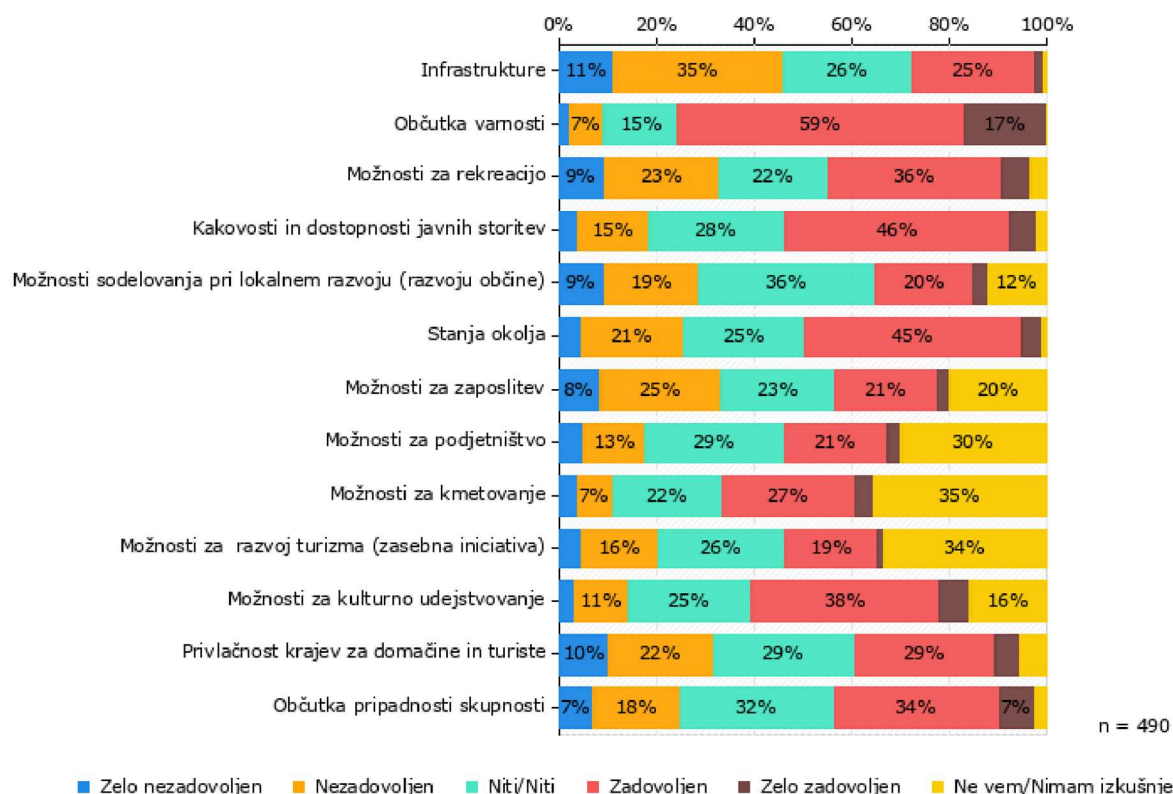


- tudi prostor za rekreacijo ni urejen! Zgled občina Kamnik/Domžale. Postavili ste javna kolesa - postaje za oddajanje koles pa ni na železniški postaji?
- ni kolesarskih in pešpoti

Ostalo:

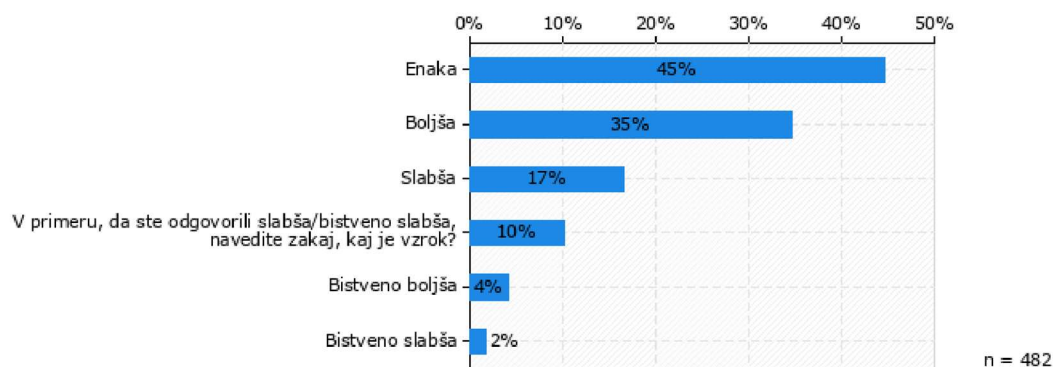
- ni napredka
- slabo razporejen denar (na majhne kraje se pozablja), prevelika ponudba trgovin.
- preslabo vlaganje v turizem - občina dejansko spi na tem področju
- na UE in ostalih občinskih/socialno varstvenih področjih imajo vedno prednost priseljenci z juže, Slovenci pa se moramo sami znajti, ker se s takim primerom prvič srečujemo
- premalo dogajanja in aktivnosti za mlade
- vzrokov je več, predvsem odnos do okolja, občanov, razvoja občine, pomanjkanje vizije
- marsikaj, med drugim nezanimanje za naš kraj, ki očitno ni zanimiv za občino
- brez prepoznanje vizije urejenosti občine, neizkoriščene možnosti za zunanji izgled občine, kulturne/zgodovinske/športne poti itd. (za primerjavo z Zagorjem)
- veliko nepremišljenih in dragih investicij
- komunala, policija, občina
- pomankanje obogatitvenih programov za otroke v vrtcih, počitniški programi...
- zaspano mesto
- slab javni prevoz
- nima posluha za občane
- včasih smo imeli v vasi trgovino, gostilno in pekarno, sedaj nimamo nič (Sp. Log)
- drag vrtec
- premalo poslušanja ljudi, premalo osveščanja ljudi
- delovanje UE in občine
- vzrokov je več, pomanjkanje strategije, razvoja
- rabiš avto
- ne vlaga se v razvoj
- premalo spodbujanja lokalnih obrtnikov
- občina brez vizije, turizma, identitete, arhitekturne zasnove, spodobnih igrišč...
- ponudba, napačen razvoj mesta, ki bi ponudil prebivalcem mesta kvalitetno ponudbo
- nezadovoljen sem s stihijem načrtovanjem prostora in zanemarjanjem mesta Litija, brez sposobnosti sprejetja dolgoročnega razvojnega plana starega mestnega jedra Litije, kot izjemnega potenciala celotne občine
- nesorazmerno vlaganje v razvoj posameznih KS
- nič dogajanja v primerjavi z drugimi občinami

2. Kakšno je v občini Litija vaše zadovoljstvo glede: (n = 490)



3. Kakšna je danes kakovost življenja v občini Litija v primerjavi s stanjem 10 let nazaj (vezano na razvoj občine in ne na osebni socialni položaj)? (n = 482)

Možnih je več odgovorov



48 respondentov je na vprašanje: V primeru, da ste odgovorili slabša/bistveno slabša, navedite zakaj, kaj je vzrok? navedlo:

- **Ostala infrastruktura (14x):** Mi nimamo avtobusne postaje, ne železniške postaje, ni parkov, otroških igrišč, domača tržnica je sicer končno našla mesto, ampak nima strehe., Slabša infrastruktura, slabša kakovost življenja (premalo parkov, sprehajalnih poti, rekreacijskih površin, košev za smeti), uvoz neizobražene delovne sile., Več semaforjev., Problemi z pritiskom vode., Slab razvoj infrastrukture in slabo načrtovanje stanovanjske poselitve., Propadajoča infrastruktura., Še tisto malo objektov, ki bi jih morali kot mesto vzdrževati, tudi če so v privatni lasti, nismo sposobni in jih še bolj načenja zob časa., Ker se vlaga v vsako gozdno cesto v Litiji pa zadnjih 10 let trgovine in krožno križišče., Neurejeno vodovodno omrežje, nimamo javnega vodovoda; Gabrovka nazaduje nima več nobenih funkcij, odprtje vprašljive



industrijske dejavnosti v območje nekdanjega Presada; neurejene cestna infrastruktura skozi Gabrovko, ni pločnikov, ni prehodov za pešce, čedalje več prometa, ni urejenih športnih površin., V 10 letih imamo nekaj več blokov, nov vrtec in šola - ja kakovost je boljša, ampak ostale zadeve se niso uredile. Pump track se je postavil na iniciativo kolesarjev,... primer - pošta, ni ustreznih parkirišč. Centromerur - razpada, ni urejene tržnice, ni urejenega kulturnega doma, so dogodki - se trudijo/trudite ampak je premalo ljudi in obiska, ker ni privlačno., Infrastruktura v vzhodnem delu občine ne napreduje na način, kot v ostalem predelu občine., Urbanistično neurejena občina. Dela se po domače., Slaba infrastruktura, malo dogajanja v mestu, postaja mesto duhov., Ni nobenih investicij v GJI, vključno s cestno infrastrukturo.

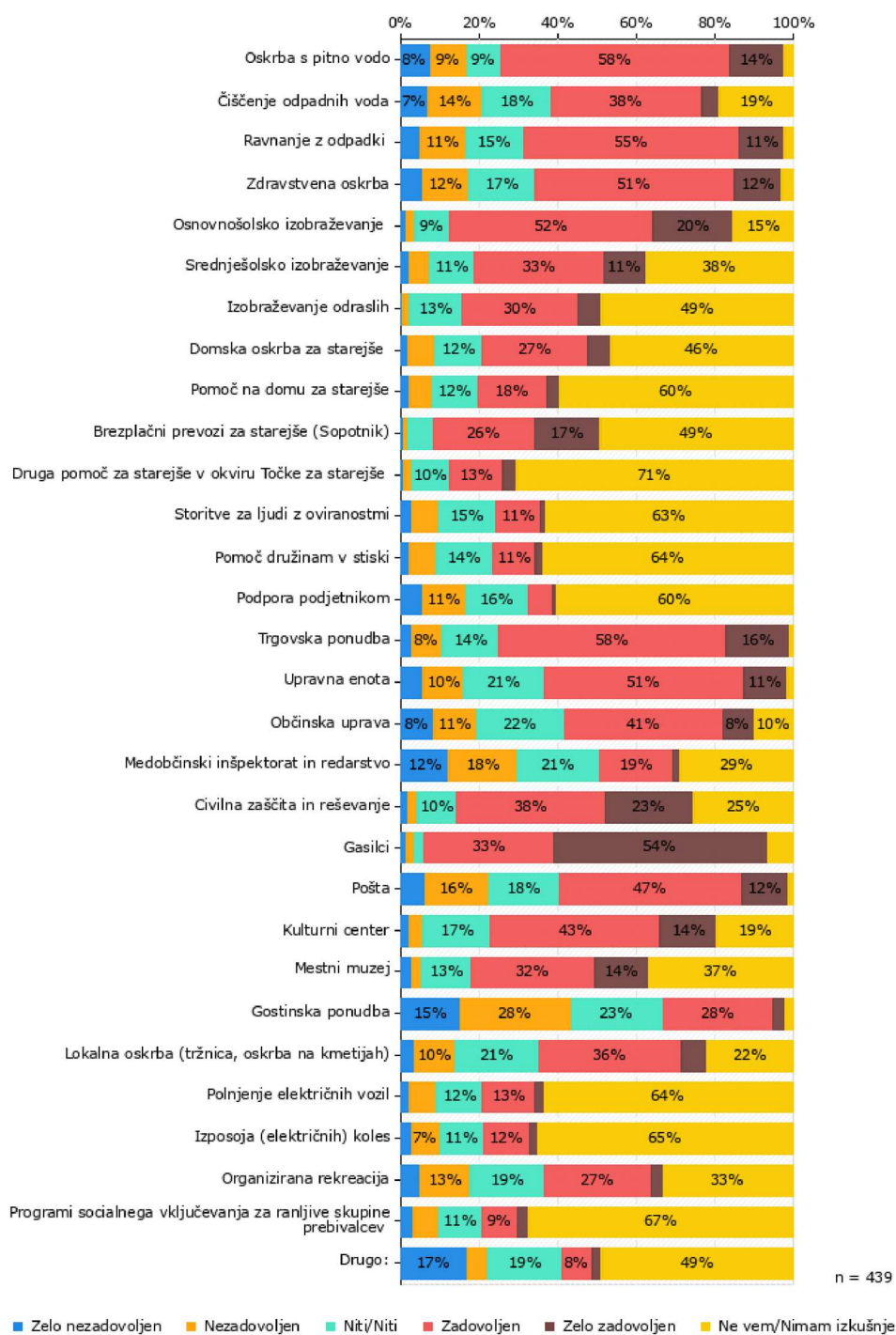
- **Razvojni manko (11x):** Občina stagnira (krepko zaostaja za sosednjimi občinami)., Spalno naselje., Nič veliko se ne spreminja., Premalo oziroma nič narejenega v KS Sava., Občina je velika in nesorazmerno razvita, ocena je vezana na krajevno skupnost v kateri bivam., Bistvenega razvoja sploh ni., Premalo vlaganj v razvoj., Razvoja občine ni, ozrite se samo malo naprej do Zagorja, tam se občina korektno razvija., Brez razvojne vizije., Druga mesta so bistveno bolj napredovala kot Litija., Ni napredka, ni projektov, ni načrtovanja.
- **Cestna infrastruktura (9x):** Slabe ceste., Slaba cestna infrastruktura, količina prometa je prevelika. Prav tako hrup. Varnost slaba., Slabše urejeno cestno omrežje., Cestna infrastruktura., Povezava do Save po lokalni cesti je res slaba., Slabša cestna infrastruktura., Vsako leto večje razočaranje, ker se nič ne premakne ob neskončnih pridigah in nevarnosti v cestnem prometu na odseku Breg-Pasjek. Ne vlaga se v cesto skozi vas Spodnji Log. Avtomobili pri bivši Kuhli stojijo mesece in jih nihče ne odpelje. Očitno imamo odpad., Povečan promet skozi naselje in neurejena prometna infrastruktura., Tranzit težkih kamionov...kjerkoli se jim zahoče.
- Ne živim še 10 let tu (4x)
- Kolesarske poti (2x): Urediti kolesarske poti ob Savi in nabrežino, Še vedno ni kolesarskih stez
- **Ostalo (14x):** Ni kaj več ekoloških kmetov, Vse zelene površine pozidane, Preveč tujcev, Zaradi zgrešenega načina pristopa k investicijam prekomerna potrošnja denarja za investicije, posledično prezadolženost in manj investicij, Ne morem reči, da je vse slabo, a bistveno premalo se vlaga v skupnost in dobrobit občanov (kot na primer skate park pri Lidlu) in preveč v precej draga stanovanja in trgovske centre. Litija bi morala spodbujati druženje, so-pomoč, urediti javne površine tudi na način javnih vrtov, v katerih bi si lahko blokovski prebivalci vzgojili nekaj lastne hrane, več sofinanciranih športnih in družabnih aktivnosti - morda celo z združitvijo starih in mladih., Pomankanja kulturne ponudbe, nepovezanost mesta, pomankanje rekreacijskih con, stara gradnja struktura se ruši in se nadomešča z nestrokovno podobo in umestitvijo, mesto postaja nezanimivo in neprivlačno celo za prebivalce., Več vzrokov. Za popolnoma vse moram z avtom v Litijo. , Preveč pozidave zelenih površin, premalo drevja., Mrk pri internetni povezavi., Ne vlaga se v šolo na Savi nič. Vodni vir (oba na Sp. Logu) še vedno ne vodi KSP. Proti poplavna varnost je za naš kraj nična, Po 10ih letih je samoumevno da je stanje izboljšalo., Na področju ureditve potoka se ni zgodili nič.

4. Kako ste zadovoljni z naslednjo infrastrukturo v občini Litija? (n = 439)





5. Kako ste zadovoljni z naslednjimi storitvami v občini Litija? (n = 439)



24 respondentov je pod »drugo« zapisala:

- redno seznanjanje in izobraževanje javnosti glede investicij in prostorskih posegov, terenska točka obveščanja
- savske brežine - urejenost in dostopnost
- bistveno premalo se naredi na čistoči okolja (smeti predvsem ob reki, cestah). Namestiti koše, ozaveščati, okrepiti dejavnost inšpektorata!
- premalo se vlaga v izobraževanje prebivalstva.
- bankomati

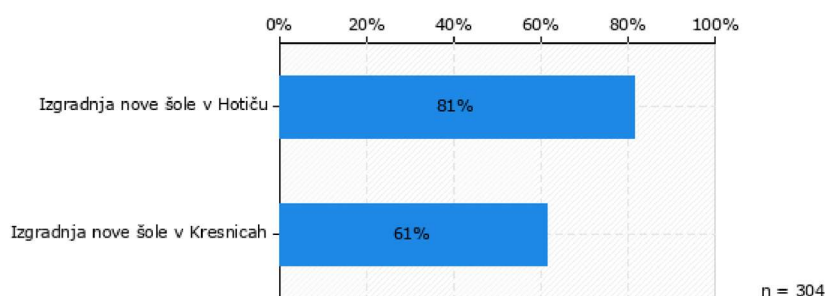


- pomoč mladim podjetnikom in pomoč pri razvoju turizma
- sramota, da Litija nima bazena!!!
- KSP Litija
- razne prireditve: pustni karneval itd. ni prave trajnostne lokacije izven naselij. Dostop do reke Save mora biti po zakonu dostopen vsem državljanom.
- stanovanja, bazen, nova podjetja
- oskrba s pitno vodo Slivna, cesta Slivna, gostinska ponudba Slivna
- ceste, pločniki, parkirišče vrtec
- varstvo otrok
- premalo urejenih sprehajalnih poti
- na splošno briga za kakovost življenja in urejanje mesta
- sprehajalne poti
- oskrba zapuščenih ali najdenih živali
- cestna povezava Vače-Litija (+ okolica Vač)
- asfaltiranje cest v nekaterih zaselkih
- odvoz bioloških odpadkov Vače
- varnost reke Save pred zaostalimi hidro elektrarnami?
- krajevna skupnost

6. Kateri projekti se po vašem mnenju zdijo pomembni za občino Litija v prihodnosti?

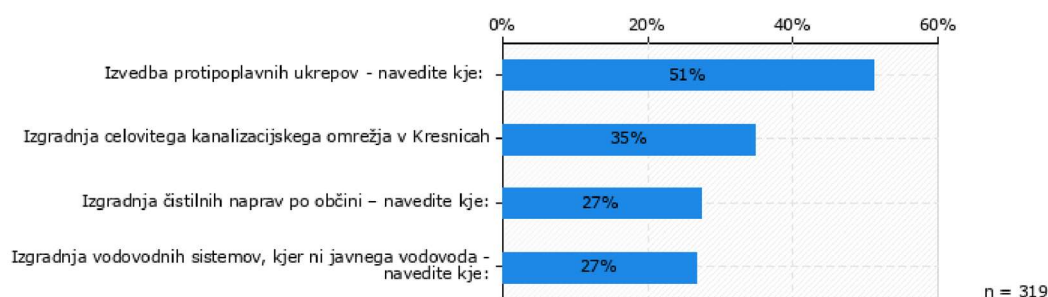
a) IZOBRAŽEVALNA INFRASTRUKTURA (n = 304)

Možnih je več odgovorov



b) KOMUNALNA INFRASTRUKTURA (n = 319)

Možnih je več odgovorov



67 respondentov je na vprašanje kje zgraditi čistilne naprave navedlo:

- **Vače (9x), Jevnica (8x), Hotič (7x), Kresnice (6x), Sava (4x), Litija (4x), Mesto Litija, Dole (3x), Veliki vrh pri Litiji (2x), Breg-Tenetiše (2x), Spodnji Log (2x), Gabrovka (2x), Ribče (2x),**



Konj (2x), Jevnica, Kresniške Poljane (2x) - Apnenca! Dovolj je., Kresnice-Pogonik, Polšnik, Široka set, Slivna, Gobnik, Občina Litija v celoti

- Povsod kjer še ni (2x)
- Kjer bi to že moralo biti zgrajeno in ostajajo "sive cone" ker kar nekaj hiš in priklopljenih po projektih, ki bi morali biti zaključeni pred 10 leti.
- Izpusti v reko Savo na začetku Litije, Graška cesta
- Povsod, a ne zgolj na stroške občanov. Komunala je že tako hudo draga za to, kar dobimo oz. boljše rečeno za to, kolikokrat odpeljete smeti in kako zelo "okusna" je voda po kloru
- Po vseh krajih kjer je več kot 10 hiš
- območja razpršenih naselij

60 respondentov je na vprašanje kje zgraditi javni vodovod navedlo:

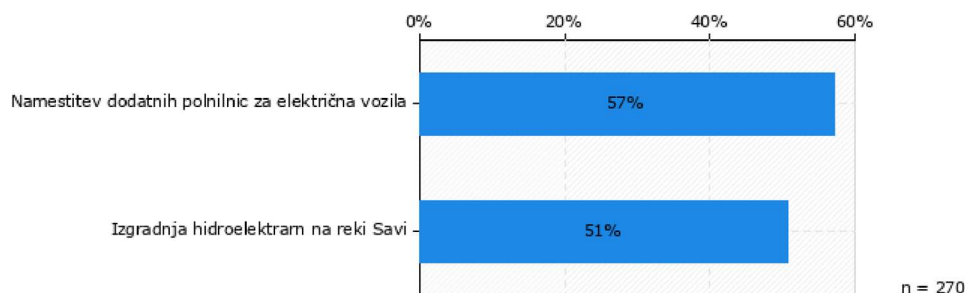
- **Gobnik (5x)**, Konj (4x), Boltija (4x), Dole pri Litiji (4x), Vače (3x), Gabrovka (2x), Gozd-Reka (2x), Leše (2x), Mamolj (2x), Vrtače (2x), Zgornja Jevnica (2x), Spodnji Log (2x) + Vodni vir Spodnji Log - zasebni (star del vasi), del Moravč, Štorovje, Kamni vrh, Nova Gora, Golišče, Gradišče pri Litiji, Kresnice, KS Hotič Laze pri Vačah, Lukovec, Mala Goba, Velika Goba, Preženjske Njive, Mala sela (Vrtače), Pogonik, Renke, Ržišče, Ržišče - Boltija, Slivna, Mačkovec, Sava, Slivna- del Strmca, Široka set, Štangarske poljane, Štorovje, Vače – Mačkovec, Vače Strmica, Vodovodna oskrba na Dobravi - kljub javnemu vodovodu, Vrtače mala sela
- Potrebno je investicijsko obnoviti dotrajan (še azbestni vodovod) v Litiji, in sicer po mestnih ulicah v Litiji, kjer le ti potekajo.
- Povsod kjer še ni
- Tam kjer bi ljudje morali imeti pitno vodo in je nimajo.
- Škoda, da ste vodovod v Zapodju sploh zgradili, glede na to da se notri vliva klor.

139 respondentov je na vprašanje kje izvesti protipoplavne ukrepe navedlo:

- **Sava (42x), Ponoviče (4x), Ponoviče - Smrekarica (2x), Ponoviče - Sava (3x), Sava - Litija (3x), Smrekarica (14x), Smrekarica - Sava (2x)**
- **Spodnji Log (10x)**, Hotič (2x), Ribče (2x), Mošenik, Podkraj, Pogonik
- **Litija (11x), Ponoviška cesta (3x) dalje proti Ponovičam, Litija mesto (8x), Pri Mostu čez Savo (oba bregova v Litiji), Center Litije pri Moll, Mesto in ureditev povratnih loput! Prenova kanalizacije, Litija obstoječe stavbe, prepoved gradnja novih na poplavnih območjih (kar se seveda ne bo zgodilo kajne?), Litija Stavbe (16x), Po celotni trasi levega brega Save od mosta v Litiji dolvodno, najmanj do KSP**
- **Jevnica (11x) + Jevniški potok, Celotno območje Jevnice in ceste od Kresniških poljan v smeri Kresnice ob reki Savi, Kresnice (10x)**
- Celotno območje ob reki Savi (5x)
- Povsod, kjer je to potrebno (3x)
- Kjer je Sava že večkrat poplavljala
- Izdaja gradbenih dovoljenj le na ne-poplavnih območjih. Za vsa gradbena dovoljenja za nazaj, ki so bila izdana na poplavnih ravnicah, naj plača tisti, ki je dal površine v zazidljive.
- Prepovedana gradnja na poplavnih območjih, tudi če je nadomestna!
- Spodnja Sava
- Od naselja Jevnica do naselja Sava pri Litiji

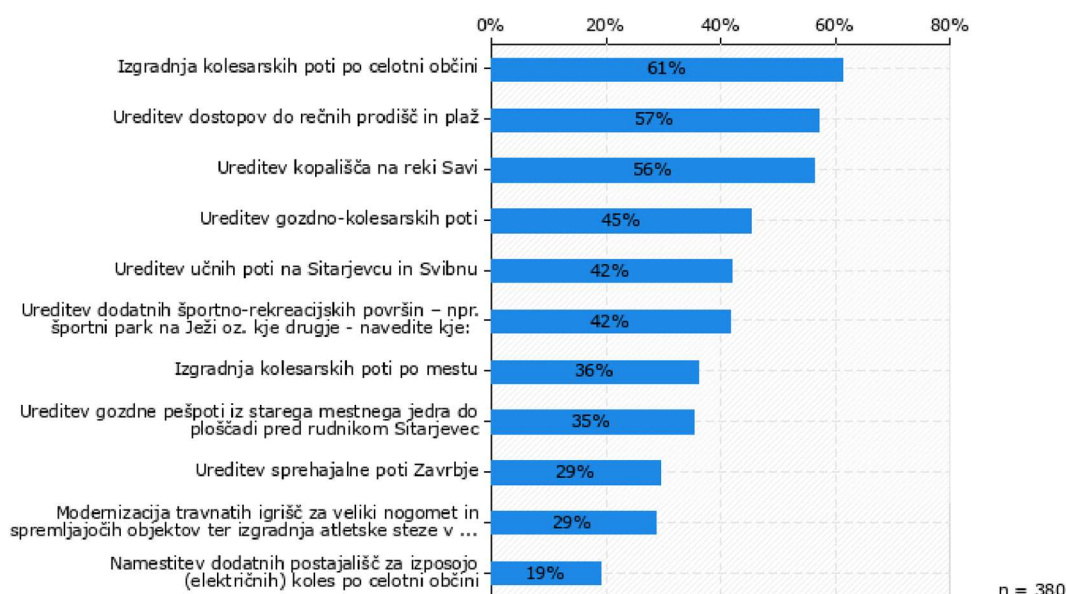
c) ENERGETSKA INFRASTRUKTURA (n = 270)

Možnih je več odgovorov



č) ŠPORTNO-REKREACIJSKA INFRASTRUKTURA (n = 380)

Možnih je več odgovorov



67 respondentov je na vprašanje kje urediti dodatne športno-rekreacijske površine navedlo:

- **Na Ježi (11x)**, tudi zunanji fitnes, Graška Dobrava (6x), Hotič (6x), Gabrovka (4x), Ob reki Savi (4x): 3x pešpoti. 1 tudi od Litije proti Zg. Logu in 1x mestni park, Vače (3x), Tihaboj (2x), Sava (2x), Stavbe (2x), Kresnice, Zraven Merkurja namesto vrtičkarjev, Pri ZD Litija, Ribče, Praprošče, Zgornji Log, Pred vrtcem Najdihojca, Kresnice – Sava, Postavitev zunanjega fitnesa "štange" v Kresnicah
- Bilokje, Kjer koli iz Litije, Ven iz Litije - proti Logu ali pa Bregu, Manj se fokusirajte zgolj na Litijo in se spomnite še na preostale kraje - občina Litija ni zgolj mesto Litija, Nekje v mestu Litija
- Bazen (5x), Igrišče na Vačah (2x), Športni park na Ježi, Izgradnja vodnega centra za lokalni rafting klub, s sonaravnim pristopom urejanja, Kopališče, Atletska steza, Motokros park Boltija, Kolesarske poti v gozdu, Tekaske proge, Aatletski stadion, Fitnes z utežmi in ne napravami, Športna dvorana, Športna dvorana Dole, Trim steza Gabrovka za najstarejši tek v občini - tek na Petelinjek, Ureditev šprint proge za OŠ Gabrovka, ker otroci že 30 let tečejo po cesti, Zraven zgraditi javno kopališče po vzoru ljubljanske Kolezije
- Naj bodo enostavni projekti! Nekaj urejenega. Lahko tudi pot iz Litije - Podkraj - Širmanski hrib - in proti Sitarjevcu nazaj proti Litiji. Gozdna pot je vendar neurejena in neoznačena - pot se lahko loči tudi proti Jančam.
- Planirati je potrebno odkup zemljišča na Ježi, da se uredi dodatne športno rekreacijske površine. Na Ježi bi lahko uredili športno rekreacijski kompleks, kjer bi bila možnost igranja

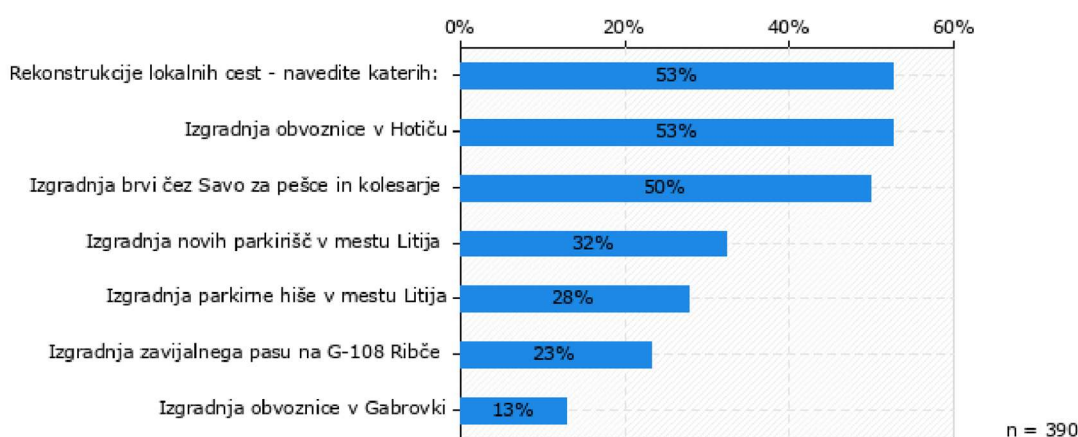


odbojke na mivki ipd. Urediti bi bilo potrebno pot na Svibno in Sitarjevec, kjer bi se lahko postavil kakšen kiosk s klopmi in stoli, ki bi ponujal občanom kakšno kavico, pijačo.

- Predlagam sprehajalno pot ob reki Savi. Od tenis parka As proti čistilni napravi in nazaj v krog. S klopmi in fitnessom na prostem ter otroškimi igriščem in modernimi, lahko tudi igrali iz naravnih materialov. Pot je lahko makadamska (cenejša) ali pa tudi asfaltna, da jo lahko uporabljajo kolesarji in ostali rekreativci z rolerji, skiroji ipd. Sprehajalna pot pa se lahko nadaljuje vse do Kresnic ob sami reki Savi, saj bi z tem pridobili zelo veliko na dnevnih turističnih obiskih občine. 2. predlog je, da se naredi most čez reko samo za kolesarje in pešce. Povezava bi bila od Ribiškega doma do naselja Stavbe v podhod /nadvoz čez progo mimo Nogometnega Kluba na Dobravo in nazaj proti Pogoniku, tam pa se uredi še eden identični most ter tako bi bil sklenjen velik rekreativni krog.

d) PROMETNA INFRASTRUKTURA (n = 390)

Možnih je več odgovorov



183 respondentov je na vprašanje rekonstrukcije katerih lokalnih cest bi želeli navedlo:

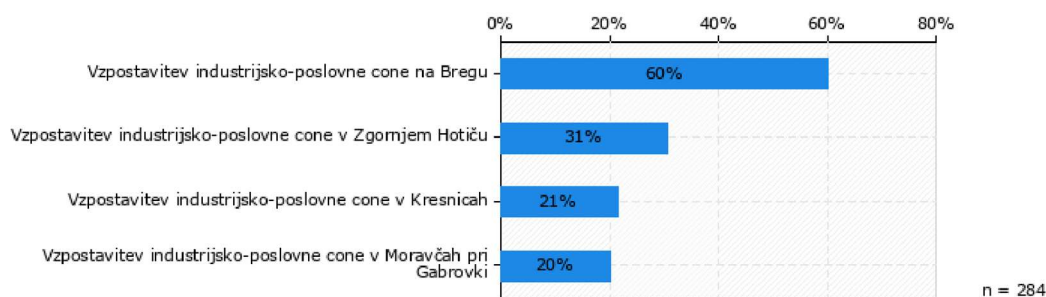
- 708111, 208021, 263401, LC 208271
- Litija - Senožeti (2x), Litija - Ljubljana (7x) – porazno, Litija – Zagorje, Litija - Gabrovka (3x), Litija - Zavrstnik
- Po celotni občini z redkimi izjemami je stanje katastrofalno, Potrebna je obnova večina lokalnih cest (7x), sezname imajo po KS, Razširitev vseh cest na obeh straneh za 1 meter, Skoraj vse, Tam kjer so dotrajane ceste, Tam kjer se delajo pozidave, se nič ne vlaga v cestne, Poljanski krog
- Ureditev starega mestnega jedra na Valvazorjevem trgu (2x) (mogoče bi lahko tudi enosmerno ulico zaprli in bi se to središče namenilo za gostinsko dejavnost - kavarna ipd.), Jerebova ulica, Levstikova ulica, Ulica Milana Boriška, ulica v naselje Bobek (tu bi v sklopu ureditve ceste lahko uredili tudi parkirišče za rekreativce), Cesta proti domačiji Zajc
- Ceste v samem mestu Litija so obupne. Imamo pa zato na novo asfaltirane ceste tam, kjer 90% prebivalcev niti ne ve, da sploh obstajajo!
- Križišče pri mostu čez Savo v Litiji (2x), Okrog mostu čez Savo - To je obup!
- Litijska obvoznica
- Podkraj, od Avto-mota do odcepa za Veliki Vrh (Ali zapreti za ves promet in pustiti cesto samo za rekreativce. Ostalim stanovalcem in uporabnikom z vozili pa urediti most čez reko Savo v bližini odcepa za Veliki vrh na drugo stran proti Gradcu oz. na glavno cesto pri samem vhodu v Litijo oz. smeri Ljubljane.), Veliki vrh (2x), Cesta od Litije do križišča za Veliki Vrh
- Jevnica – Dolsko, Jevnica - Laze (3x), Jevnica - Zelena dolina, Široka set – Laze, Pogonik in Kresnice (na mostu v Kresnicah narediti krožišče za dostop do glavne ceste, ker je nevarna vključitev v promet), Kresnice - Jevnica (2x) preko Golišč, Golišče (3x), Zg. Jevnica (2x),



- Kresnice (3x), Kresniški vrh (5x), Kresniške Poljane, Kresniške Poljane – Jevnica, Kresniške Poljane - Kresnice
- Ribče (2x), Zgornje Ribče - Spodnji Prekar, Zg. Log - Sp. Hotič -Zg. Hotič - Kresnice s pločniki in prehodi za pešce in celotna obvozna cesta Hotič, Hotič - Slivna (2x), Hotič (2x), obvoznica Hotič, Pločnik med Spodnjim in Zgornjim Hotičem, prehod za pešce do gasilskega doma Hotič, ograja med pločnikom in cesto v Spodnjem Hotiču (poskusite se sprehajati z dvoletnikom po tem pločniku, medtem ko mimo vas drvi avtomobili), Edina javna makadamska cesta v Spodnjem Hotiču, Hotič - Vače (6x), Hotič - Kresnice (3x), Hotič – Ponoviče, Hotič – Senožeti, Bitiče, Mala sela - Jesenje
 - Litija - Ponoviče - Sava (20x), Sava - Ponoviče (2x), Sava (6x), Nov savski most, Zaviralni pas za na most čez Savo, Od Smrekarice do Konja nujno, Ponoviče - Sava (5x) - cesta v obupnem stanju, Ponoviče - Vače, Konj (3x)
 - Litija - Spodnji Log, Čez Spodnji Log (3x) - omejitve hitrosti, otroci na cesti, Pešpot Sp. Log - most, nujna ureditev zavijalnega pasu pri Savskem mostu (2x), JP Trinkavs - Ognišar (Sp. Log)
 - Konjšica, Renke, Renke - Konjšica, Renke – Preveg, Polšnik (5x), Polšnik - Pasjek, Makadam Velika Preska - Zglavnica – Mamolj, Pasjek - Polšnik - Sopota, Pasjek - Tepe, Šumnik - Polšnik ta bogi km ne more dobiti asfalta, Mamolj, Mamolj - Litija, Mamolj – Polšnik, KS Dole (5x) - katastrofalno stanje, Soseska Velika Goba, Sopota - Dobovica – Gradišče, Spodnje Tepe npr. mimo Tepe 37
 - Gabrovka (4x), Gabrovka - Čatež razširitev ceste, Gabrovka – Dole, Gabrovka – Gobnik, Gabrovka – Pečice, Gabrovka - Mirna (2x), Brezovo – Čepље, Gobnik (2x) - nujno ker razpada oz. je v zelo slabem stanju, delno neasfaltirana oz. še vedno makadamska, Gabrska gora - Poljane asfaltiranje

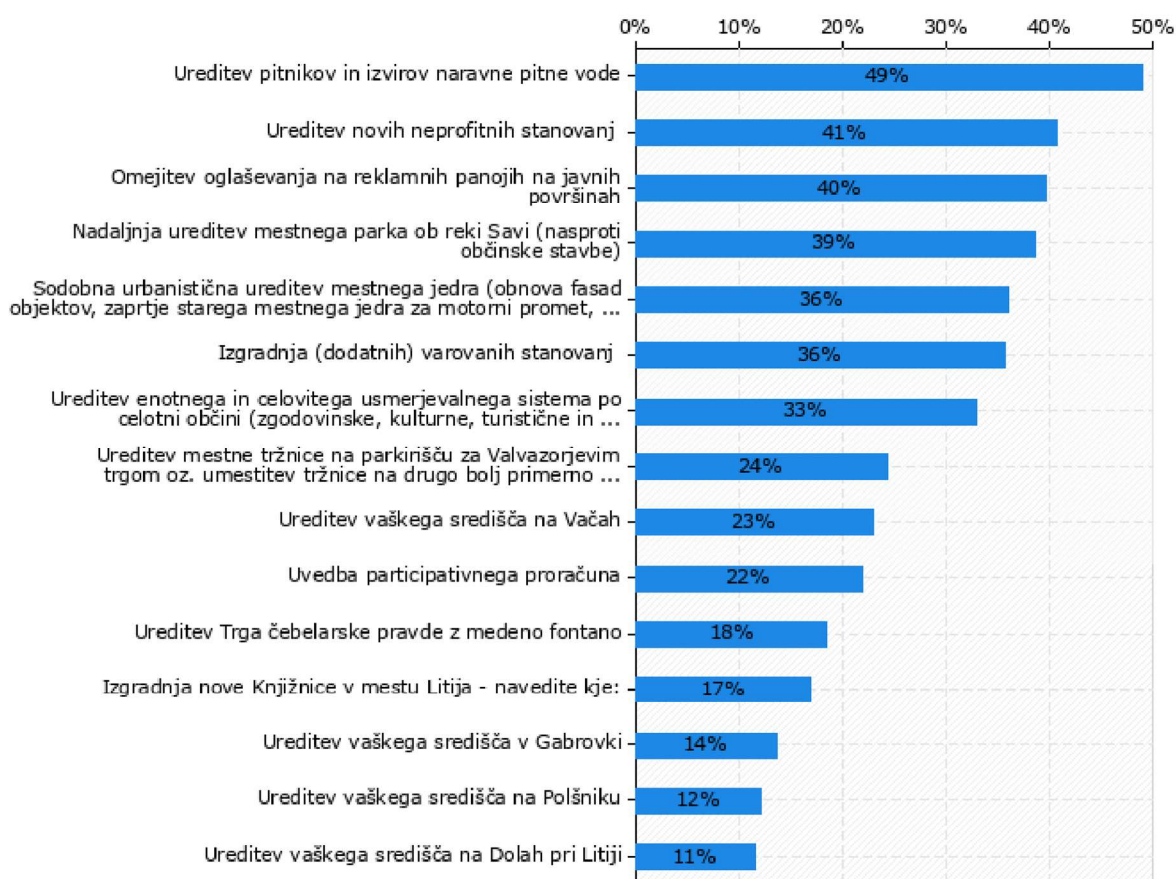
e) GOSPODARSKA INFRASTRUKTURA (n = 284)

Možnih je več odgovorov



f) DRUŽBENA INFRASTRUKTURA (n = 384)

Možnih je več odgovorov



n = 384

41 respondentov je na vprašanje kje bi zgradili novo knjižnico v mestu Litija navedlo:

- **Centromerkur (19x)**, Center Litije (6x), V mestnem jedru, Novogradnja ob Elsnerjevi hiši v centru Litije, Ulica CKS, MS Litija, Na Ježi, Nad katerim od nakupovalnih centrov, Najprej pregledati, če je kje objekt primeren za obnovo, Namesto trgovin, ki jih je preveč za Litijo naj bo nova knjižnica, Poleg Lidla, V bližini Lidla ali ZD, Pred novim vrtcem
- Kresnice, Jevnica (2x)
- Ni potrebno - sredstva naj gredo v ureditev mestnega jedra, Obstoječa lokacije knjižnice je primerno umeščena. V kolikor ste iskali novo lokacijo, bi lahko bil primeren betonski paviljon (nekdanji Borovo), katerega se je uničilo, čeprav je bil primer kvalitetne arhitekture znanega arhitekta in na njegovem mestu postavili neokusno izvedeno javno površino.

35 respondentov je na vprašanje kje urediti mestno tržnico navedlo:

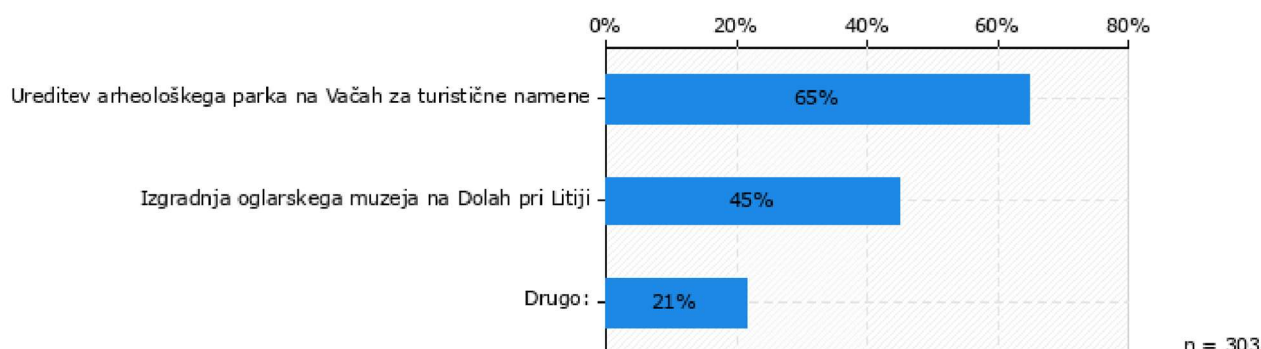
- **Ježa (8x)**, Pred športno dvorano (4x), Nasproti Stare pošte ex. bife Lap, tam kjer je že bila včasih (2x), Pod nadvozom ob obstoječi knjižnici (2x), Center Litije, Ureditev makadamskega prostora pri litijski cerkvi, Na Valvazorjevem trgu (kot je že bila) je ok, Na nabrežju Save, Na travnati površini ob novem vrtcu, Nadkrita tržnica na območju, kjer je danes propadajoči Centromerkur, Ob glavni cesti, z možnostjo parkiranja v neposredni bližini, Ploščad pred Valvasorjem - bivši lokal, Pod nekdanjim bistrojem Valvasor - nekdanj diskont, lahko bi bila odprta in pokrita tržnica - prostori so, Za Valvazorjev trg, Ribče
- Mestna tržnica sodi v urejeno središče mesta, do katerega se dostopa po zaprtem mestnem središču, ki ga obdaja dobro izbran centralni program
- Pokrita tržnica - ki naj bo enostavna, nadstrešek za začetek in logistični dostop za ponudnike in kupce.
- Sami boste najbolj vedeli



- Tukaj, kjer je trenutno, je super, Zgolj ureditev, Ureditev tržnice kot je v Kopru
- V kolikor bo urejen lep trg pod Sitarjevcem med Rudarsko ulico in cerkvijo, bo to glavni povod za prihod ljudi v mestno jedro (s tržnično dejavnostjo)

g) TURISTIČNA INFRASTRUKTURA (n = 303)

Možnih je več odgovorov



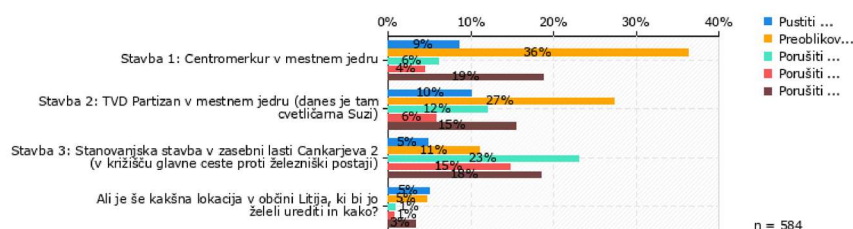
49 respondentov je pod drugo turistično infrastrukturo navedlo:

- **Reka Sava (9x):** Plaža ob Savi in pripadajoča infrastruktura, Obujanje zgodovine npr. čas brodarjev: prečkanje Save z brodom..., Obujanje starih časov npr. prečkanje Save z brodom, Sava, Ohranitev reke Save v naravnem stanju in rekonstrukcija zgodovinskih ter sodobnejših sonaravnih obrečnih značilnosti (habitati in ohranitev živalskih vrst), Plaža in kopališče ob reki Savi, po možnosti tudi kamp prostor, Plaža z lokalom ob reki Savi, Ureditev plaže ob Savi, tudi za spust s kajaki, Promocija in osmišlitev naravnega fenomena Zasavskega kanjona (ohranitve) in prireditve svetovnih tekmovanj - kajakaštvo ipd.
- **Prenočitvene kapacitete (7x):** Nočitve, Nastanitvene kapacitete na Dolah, Nastanitveni objekti na Dolah, Hotel v Litiji (turizem bi doprinesel k razvoju Litije in okolice, saj imamo veliko znamenitosti, ki bi jih lahko povezali s turistično info točko: rudnik, muzej, kolesarske poti, bazen, kopališče na reki Savi, grad Bogenšperk idr.), Prenočišča - hotel, Prenočišča na območju KS Dole - oglarska dežela, Ureditev nastanitev v praznih hišah po podeželju - sofinanciranje
- Rudnik Sitarjevec (3x): Nova dostopna pot do rudnika Sitarjevec primerna tudi za avtobuse, Dodatna sanacija zrušenih rovov, Dokončna ureditev platoja rudnika Sitarjevec z ureditvijo nove dostopne poti (potrben tudi odkup zemljišča) z javno razsvetljavo in parkirišči za obiskovalce
- Vetrne orgle (2x): Povezovalni projekt Vetrne orgle, Vetrne orgle Velika Preska
- Ureditev cest do vseh turističnih zanimivosti
- Bike park po zgledu Kočevja, Golovca,...
- Bolje izkoristiti bližino Ljubljane in ugodne žel. povezave z Litijo; promocija v sodelovanju z Ljubljanskim TIC (Sitarjevec, narava, Bogenšperk)
- Javno stranišče, npr. kako igrišče za odbojko...
- Ureditev mesta, pešpoti so osnova za nadaljnjo turistično ponudbo
- Sprehajališča s klopcami ob Savi
- Tudi drugi kraji v občini imajo turistični potencial, a očitno pripravljalci ankete tega ne vidijo
- Obnova kulturnega centra
- Nov most. oz. obvoznica na KS Sava
- Vzpodbuditi gostinsko ponudbo
- Pomoč razvoja turizma pri zasebnikih. Kamping, glamping, športna/pohodna društva v povezavi s kulinariko in zanimivostmi občine.



- kanalizacija - Litija
- preveč idej za pisat
- Lažje pridobivanje dokumentacije za turistične objekte-glamping
- Ureditev centra Litija
- Izgradnja "zip line" iz Svibna do centra Litije
- Mogoče kakšna stvar v Konjšici. Naštete so vse ostale KS, ki imajo že sedaj vsega preveč.
- Pot na Sitarjevec izpred Plečnikovega spomenika
- Ureditev središča v Jevnici
- Info turistična točka v Gabrovki
- Vzpodbuditi mlade za možnosti v turizmu
- Promocija mesta/ zgodovina, možnost rekreacije v občini, gostinska ponudba.
- Javni WC v Litiji, živela sem v mestnem jedru, ljudje so hodili lulat direktno zraven našega bloka.
- Kolesarske trail steze po zgledu Kočevja, Golovca, Cilenca trail.
- Narediti interaktiven muzej na prostem Muzej o Savi
- Obogatitev gostinske ponudbe
- Nujno privabiti ljudi v središče/srce Slovenije, ker imamo res lepe kraje
- Pločnik Zagorica - Ježa
- Nimam mnenja

7. Kakšno je vaše mnenje glede nekaterih stavb v občinski in zasebni lasti, ki kvarijo izgled mesta Litija: (n = 584)



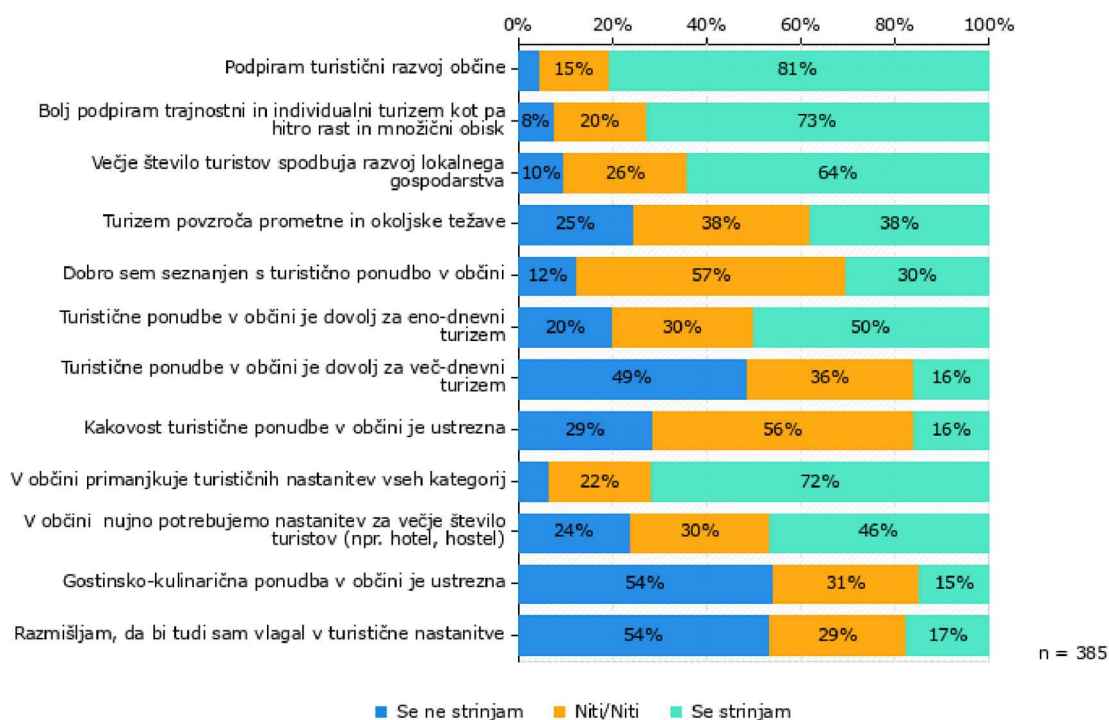
Na vprašanje »Ali je še kakšna lokacija v občini Litija, ki bi jo želeli urediti in kako?« je 44 respondentov odgovorilo:

- **Mladinski center Litija (5x):** Mladinski center Litija, Mladinski center, Ukmarjeva vila, Dokončati vilo, vključno s fasado in vsemi okni, Vila
- Ježa (4x): Ježa, Ježa, Ježa, Ježa
- Gabrovka (3x): Delno porušena stavba ob vaškem trgu v Gabrovki, GABROVKA, Bivši Presad
- Stavba Občine Litija (2x): Občina litija, Stavba Občine Litija
- Farbarjev grad (2x)
- Objekt RAF v namen za rekreacijske, družabne aktivnosti
- Skladišče pri železniški postaji
- Prepovedati dejavnost odlaganja materiala (avto odpad pri Bregu, v Podkraju, Vernek pri Kresnicah)
- Odmik kmetij (nekateri imajo lokacije v Litiji kot podružnice??) in mestnega jedra. Kmetija ob vrtcu in šoli silažo in med bloki enostavno ne paše.
- Gasilski dom
- Stavba pred muzejem premoderne umetnosti v Hotiču
- Parkirišče pri MOLU (spremeniti v garažno hišo)
- Garaže pri Šparu
- Pri Lidlu, zraven kolesarskega pumptracka park s klopami
- Zapret kamnolom, ki ustvarja hrup in onesnažuje okolje
- Železniška postaja parkirišče

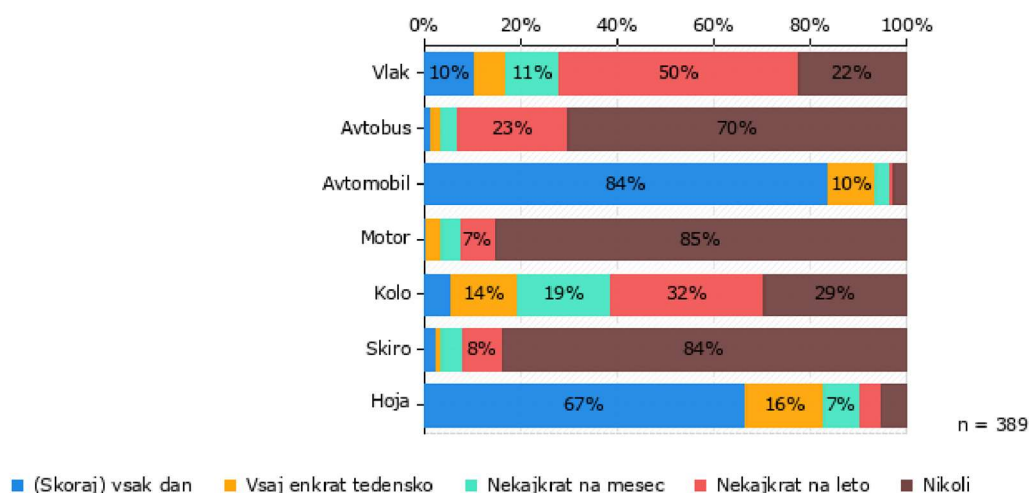


- Polje za gasilskim domom Hotič
- Celostna prenova športno kulturnega objekta v Kresnicah v nov enovit objekt združen z novo šolo
- Kulturni center Litija - temeljita prenova
- Ne vem
- Nasproti Mercatorja na jezi narediti modern trgovinski center v obliki Arkadije v Domžalah
- Vila na dobravi
- Predilniška vila
- Ne
- Nadomestna gradnja Vovkove kmetije ob Občini Litija na robu mesta (preselitev družine), tam pa vzpostaviti najpomembnejši ozelenjeni trg mesta.
- Osnovna šola Konjšica
- Območje ob obrežju Save
- Litijsko polje
- Levstikova ulica. Veliko starih nevzdrževanih hiš. Potrebno je subvencionirati oz. pomagati pri obnovi, da bo središče lepše
- Ponoviški grad
- Vernek
- Ribče
- Novo večnamensko igrišče na Vačah (tekaška steza, nogometno igrišče)

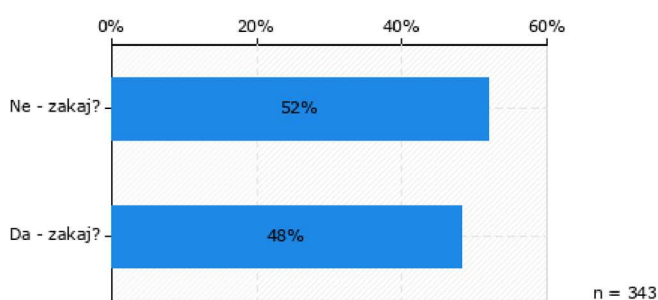
8. Ob naslednjih trditvah izrazite svoje strinjanje oz. nestrinjanje. (n = 385)



9. Kako pogosto uporabljate navedene oblike mobilnosti za vsakodnevne aktivnosti? (n = 389)



10. Ali menite, da je v občini Litija dovolj priložnosti za družabno in družbeno udejstvovanje? (n = 343)



Obrazložitev, zakaj je v občini dovolj priložnosti za družabno in družbeno udejstvovanje, je podalo 57 respondentov:

- Veliko je dogodkov, ko se lahko družimo., Je kar nekaj ponudbe., Veliko različnih dejavnosti., Vsak, ki želi lahko najde kaj zase., Dovolj priložnosti., Pester nabor dogodkov., Ker so tedenski dogodki., Ker imate dogodke dobro organizirane dogodke., Številne prireditve., Kakor v katerem kraju., Ker delujejo dejavnosti v ta namen., Organizacije, dogodki., Kdor hoče, lahko najde kaj zase., Dovolj prireditev., Ker je zadosti kakovostnih kulturnih in družabnih prireditev., Kdor želi, najde., Dosti je lokalov, priložnosti za druženje, dogodkov, kulturnih prireditev itd., Če pokažeš interes., Je pa vse odvisno od kraja, ampak v celotni občini je priložnost za vse., Dovolj ponudnikov., Če imaš interes, poiščeš kaj zase., Bogata ponudba dejavnosti (športne, kulturne...), Organizacija dogodkov., Polno prireditev in predstav ter dogodkov., Kdor želi, lahko najde nekaj zase.
- Veliko aktivnih društev, ki imajo veliko dogodkov., Društva so dovolj aktivna., Veliko društev z različnimi interesi, lahko bi bil kakšen dogodek več v zimskem času., Zaradi razvejane mreže kulturnih in športnih društev., Društva., Društva imajo svoje programe in se lahko vključiš – pridružiš, če te kaj zanima., Aktivna društva., Veliko društev različnih panog., So društva., Veliko različnih kulturnih društev., Veliko društev., Ker je veliko društev, kamor se lahko včlaniš., Dovolj društev., Društva so aktivna., Dovolj društev za vključevanje v njih., Dovolj aktivnih društev v občini.
- Urejena je rekreacija, predstave, zabave, koncerti, veselice itd., Koncerti., Knjižnica, muzej, pevski zbori, nogomet., Razne predstave, delavnice, udejstvovanje v PGD., Prireditve, obveščenost., Šport, kultura., Je veliko koncertov v Litiji in okolici, kot tudi kino, predstave,



veselice., Trenutno da, športna dvorana, druge lokalne dvorane, mladinski center, kulturni dom, prireditve in drugo...vse to danes ni obiskano/zasedeno do maksimuma.

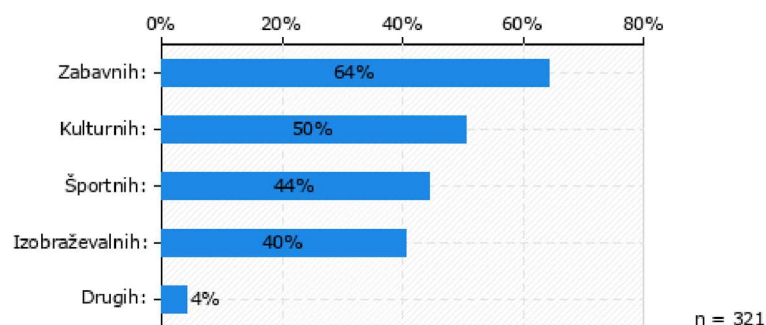
- Zato, ker je čedalje težje motivirati ljudi, da bi se udeleževali. bi pa morda dogodek tipa odprta kuhinja v Litiji povečala možnosti za turistično, družabno in družbeno udejstvovanje.
- Nimam izkušenj., Premalo poznam., Ne vem., Ker se jih ne udeležujem.

Obrazložitev, zakaj je v občini ni dovolj priložnosti za družabno in družbeno udejstvovanje, je podalo 79 respondentov:

- **Primernost in količina dogodkov:** Premalo dogodkov/ponudbe (10x)., Premalo je dogodkov za mlade (6x)., Premalo oglaševanja (3x)., Premalo športnih dogodkov (3x)., Premalo prireditev za otroke (2x). Premalo dogodkov za odrasle (2x)., Manjka raznolikost (2x)., Ni primernih dogodkov., Več zabav, koncertov., Premalo prireditev, koncertov, delavnic in nasploh dogajanja., Več vključevanja, višji nivo izvedbe, strokovnost, povezave z ostalo državo in Evropo., Premalo dejavnosti za različne spektre prebivalstva, zlasti kar se tiče možnosti ugajenega veseljačenja v mestnih klubih/barih., Ker je premalo prireditev na prostem kot je slovo poletju, novoletne zabave., Situacija je dosti boljša kot pred leti, vendar bi si osebno želela več. Kulturni center je močno okrepil svojo ponudbo, vendar v poletnem času manjka festivalov ali koncertov. Najbolj všeč mi je december ko mesto res živi. To bi lahko prenesli tudi na poletne mesece., Rezervirano za izbrance., Več predstav za starejše., Neustrezna ponudba., Razen v KC se nikjer nič ne dogaja, družbeno sploh ne., Nič se ne dogaja, predvsem pogrešam gledališke predstave, komedije., Premalo prireditev (kot npr. koncert Siddharte 2x) - še prireditev za silvestrovo je odpadla (namesto da bi se jo prestavilo v športno dvorano, ki je bila zgrajena z davkoplačevalskim denarjem)., Litija je mrtvilo zaradi nesposobnosti občinskih veljakov., Premalo prireditev - športnih, glasbenih., Ni dogajanja., Boljša ponudba - naj občani povedo in sodelujejo kaj bi želeli., Kaj pa se kje dogaja?, Nič se ne dogaja.
- **Neustrezna infrastruktura za dogodke:** Ni primernih prostorov/površin (7x)., Primanjkuje prostorov/lokacij za druženje mladine (2x)., Ni ustreznega kulturnega doma., Ni spodbude občinske uprave., Kam pa se lahko gre?., Zastarela infrastruktura in program., Premalo projektov, lokacij., Manjkajo klopce z mizami zunaj, take, da karte ne padajo skozi reže in kaki javni žari zraven ne bi škodili., Potrebovali bi več parkovnih površin, manjša gostota stanovanjskih blokov (predvsem novi del pri Ježi). Uvedba predlogov javnosti za dejavnosti in angažiranost za razpravo in izpeljavo smiselnih dogodkov., Manjka večji urejeni park primeren za piknike, vozičkanje, igrala z urejenimi sanitarijami in kakšnim lokalom ob strani., Ker se ne dogaja nič pametnega, ni bazena, ni športnih objektov, rekreacijskih objektov, primerne kulturne dvorane in kina., Premalo športnih površin., V Litiji bi morali nujno zgraditi nov kulturni center, kjer bi dobili prostor tako za gledališče, koncerte, galerijo, kinodvorano in prostore za kulturna društva v Litiji., Primanjkovanje zelenih površin, javnih igrišč v Hotiču., Premajhna in zastarela infrastruktura., Neustrezni prostorski pogoji., Nimamo primerne dvorane., Ni prostora za otroške rojstnodnevni zabave in za najstnike trenutno tudi ni nobene lokacije.
- **Ostalo:** Ne vem (2x)., Razloga ne poznam., Nisem seznanjena s tem., Pogosto imam občutek, kot da je v Litiji vsak sam zase, odlično družbo pa sem našla le pri vrtičkarjih., Ker je Litija postalo spalno naselje., Ni zanimanja., Ker noben ne dela na tem., Občani nimamo možnosti sodelovanja v razpravah, nič se nas ne vpraša. Če pišeš na občino ali na mestno skupnost (ki nima objavljenega kontakta na spletni strani občine) nihče ne odpiše, če si "pravi" podpornik je ok - če si pa nevtralen - si pa nepomemben. Ni paricipatornega proračuna... ni javnih anket na ideje občine., Pohvalno je delovanje MC Litija, v Kresnicah je možnosti malo., Slaba organizacija., Se pa stanje izboljšuje., Sam se izboljšuje - je premik na tem področju.

11. Kakšnih družabnih dogodkov si želite v Litiji? (Dopišite, kateri dogodki so to po vašem mnenju, npr: komedija, stand-up, veselica, ples, strokovno predavanje itd ...) (n = 321)

Možnih je več odgovorov



79 respondentov je podalo predloge kakšnih kulturnih dogodkov si želi:

- **Več koncertov (27):** kakovostnih, znanih, kot je bila Siddharta, slovenskih in tujih izvajalcev, slovenska glasba, koncert Vlada Kreslina je bil prvi balzam za publiko, pevski nastopi, slovenskih in mednarodnih skupin oz. solo izvajalcev na uglasjenih lokacijah oz na prostem
- **Gledališke predstave (20x):** več predstav, karte za abonma je skoraj nemogoče dobiti, za odrasle in otroke, vse zvrsti gledališča, npr. igralci iz slovenske Drame
- **Komedije (15x)**
- **Stand-up (11x)**
- Dramske igre (2x)
- Ples (3x),
- Redni kino (3x)
- Potopisna predavanja (3x),
- Umetniške razstave (3x) in drugi dogodki priznanih umetnikov in kulturnikov
- Družbeni dogodki za mlade, Tržnice, Operne predstave, Lutkovne predstave, Srečanja, Delavnice, Vaško gledališče, Festivali
- Delavnice za lokalne obrtnike, center obrti, spodbujanje iniciativ mladih za ustvarjanje alternativnih prostorov
- KC deluje letos odlično, ima pomanjkanje, da dogajanja niso dovolj oglaševana
- v KC je bilo kar veliko predstav, vendar se mi v glavi poraja vprašanje: ali zmoremo kaj več od komedije in stand-upa? kaj pa kakšna kakovostna drama? ne vem, nisem še zasledila.

51 respondentov je podalo predloge kakšnih športnih dogodkov si želi:

- **Kolesarstvo (8x):** kolesarske dirke, kolesarska tekmovanja in prireditve, tekmovanje z gorskimi kolesi, kolesarjenje za otroke, več kolesarskih dogodkov, vendar bo za to potrebno urediti tudi kolesarsko infrastrukturo. Litija - Pogonik enostavno ni dovolj. Kaj pa na drugi strani Save?
- **Ples (7x):** plesni večeri, še kaj drugega kot le "družabni plesi" pri NLP, tekmovanja v plesu
- **Maratoni, turnirji, tečaji, tekmovanja (6x)**
- **Skupinske vadb (5x):** več dostopnih vodenih vadb, rekreacija, telovadba
- **Tek (5x):** teki na Sitarjevec
- Plavanje (4x): Bazen
- nogomet (3x)
- Odbojka (2x)
- Hoja (2x): pohod na GEOSS, pohodi
- Rally, Pilates, Plezanje, Odbojka na mivki, Orientacijske dejavnosti, Množične rekreativne prireditve



- Tekme višjega ranga, izvedba kake tekme v dvorani – gostovanje, več prvoligaških državnih in mednarodnih tekmovanj, pripravljane tekme reprezentanc, več znanih tekem gostovanja, tekme državnih reprezentanc
- Gostiti tekmovanje na reki Savi, šport na Savi
- Poletni športni dogodki za mlade, Različne športne aktivnosti, mestni park za opazovanje adrenalinskih navdušencev, Predvsem rekreativno, za mlade, na zunanjih površinah (in ne samo nogomet)
- Posamezni klubi poskrbijo za dogodke in tekme, ki se jih udeležijo le določeni, ki so v stiku s klubom
- Športne zabavne igre, manjši turnirji različnih športov (badminton, odbojka, pikado, biljard, konjenišstvo, igre s psi, pohodi, plesne dejavnosti...)

89 respondentov je podalo predloge kakšnih zabavnih dogodkov si želi:

- **Koncerti (26x): več znanih izvajalcev, metal/rock koncerti, na prostem (npr. na Ježi) in dvorinah**
- **Veselice (18x): gasilske, za 1. maj,**
- **Ples (11x): gala ples, družabni plesi, tečaji plesa, spoznavni plesi**
- **Stand-up (11x)**
- Gledališke predstave (5x): predstave na prostem v poletnem času
- Komedije (4x)
- Kino predstave (4x): na prostem v poletnem času
- Dogodki za otroke (4x)
- Kresovanje (3x)
- Festival (3x): poletni festivali na prostem, glasbeni festival z različnimi dnevnimi aktivnostmi, dnevni glasbeni festivali, kot je bil včasih Slovo poletju
- Kulinarčni dogodki
- Silvestrovanje na prostem
- Več prireditev, kjer bi nastopali slovenskih humoristi/komiki
- Ni plesov, zabav, kjer bi se lahko mladina zbirala
- Družabne igre na prostem, karaoke, miselne igre, bralni krožki, ustvarjalne delavnice
- Stalni klubi za možnost zabave za različne okuse
- Želela bi si mestno kavarno na lokaciji Ukmarjeve vile

51 respondentov je podalo predloge kakšnih izobraževalnih dogodkov si želi:

- Strokovne ekskurzije, potopisi, seminarji, pogovorne mize, delavnice, (strokovna) predavanja za mlade, odrasle in starejše na različne teme
- **Teme:** turizem (2x), zdravje (2x), mentalno zdravje, osebna/duhovna rast, umetnost, samooskrba, gojenje, vzgoja predšolskih, šolskih otrok in najstnikov, muzeji, kakovost življenja npr. o zdrav način življenja, manj znane stvari iz pretekle zgodovine občine Litija, ohranitev naravnih virov v naši občini, zaščita flore in favne v občini, etika, okolje, inkluzija, promet, sadjarstvo, čebelarstvo, izkoristek malih kmetij, podjetništvo, tuji jeziki, spodbujanje in ozaveščanje ljudi za dobre med sosedske odnose in bivanje v sožitju z naravo, vrtec Montessorri
- Kuharski, jezikovni in računalniški tečaji, tečaji oblikovanje gline
- Prostori v mestu za izobraževanje starejših
- Aktivacija občanov v različnih dejavnostih
- Center za krepitev zdravja je opravil že nekaj dobrih izobraževanj. Sobotni dopoldnevi bi združevali ljudi.
- Dogodki kot so izbor najlepšega drevesa v mestu oz. drevoreda, tudi finančno vlaganje občine v vzgojo mladih glede trajnostne prihodnosti
- Če so že zdaj, niso dovolj promovirani



9 respondentov je podalo predloge kakšnih drugih dogodkov si želi:

- Je že zdaj dobra izbira., Odprta kuhinja tip dogodka., Kulinaričnih, litijska verzija odprte kuhinje oz. ulične kulinarike., Vsega po malo, en prostor, kjer bi bile večkrat zabave/koncerti/celo noč lokal z glasbo ipd., Menim da vseh! Poskrbite za kvaliteto, ustrezno informiranost in pa predvsem za prostor kjer so to odvijajo. Če je težava, da ne moreš parkirati npr. ob obisku kulturnega doma ali pri knjižnici je že to razlog, da ljudi odvrne od udeleževanja., Karkoli., Koncerti., Kino!!!, Dogajanje na prostem., Tečaji kulinarike, petja, ročnih spretnosti.

12. Kje je po vašem mnenju primeren prireditveni prostor v mestu Litija za: (n = 284)

172 respondentov je podalo predloge lokacije prireditvenega prostora za množični koncert:

- **pred Lidlom (90x), na Ježi (28x), pred občino (18x), športna dvorana (15x), nikjer, ga ni (11x), nogometno igrišče (pomožno igrišče) (8x), staro mestno jedro (porušiti Centromerur) (7x), travnata površina poleg litijskega pumptracka (uredite zeleno površino ob pumptracku, zasadite drevje za senco, prostor za oder, klopce) (5x), Bogenšperk (za gradom, kjer je drevored, le parkirišč primanjkuje) (3x), pred Mercatorjem (2x) železniška postaja (parkirišče) (2x), pri/za Merkurjem (2x), pred Hoferjem (2x), na Dobravi, ponoviški grad, travnik od Merkurja proti Bregu, ploščad poleg občine, travnik na Dobravi - tam kjer so včasih organizirali kresovanje (pod Svibnom), Mladinski center, parkirišče pri Ukmarjevi vili, park pri KC, Jevnica, naj se uredi ploščad kjer bojo potekale podobne prireditve, za objektom RAF (nasproti TUŠa), težko vprašanje, ali je anketa o mestu Litiji ali občini Litija?, igrišča na Dobravi med vrtcem, gimnazijo in šolo, če bi imeli park potem tam**

135 respondentov je podalo predloge lokacije prireditvenega prostora za kino na prostem:

- **Pred Lidlom (33x), park stavbe (17x), na Ježi (15x), staro mestno jedro (12x), pred športno dvorano (10x), v parku ob Savi pred občino (10x), Bogenšperk (8x), pred rudnikom Sitarjevec (7x), travnik zraven pump tracka (6x), pred Mercatorjem (5x), pred občino (3x), na Dobravi (igrišča na Dobravi med vrtcem, gimnazijo in šolo) (3x), Mladinski center (3x), pred Hoferjem (3x), nogometno igrišče (2x), pri cerkvi (2x) grad Ponoviče (2x), Mestni muzej, drevored pred Kulturnim centrom, drevored pri KCju, na Dobravi, tam kjer so včasih organizirali tudi kres (pod Svibnom), parkirišče pri mostu, GEOSS - nogometno igrišče, za objektom RAF (nasproti TUŠa), asfaltirana igrišča (Gradec, Rozmanov trg), naj se uredi ploščada kjer bojo potekale podobne prireditve za Lidlom, ali je anketa o mestu Litiji ali občini Litija?, ni primerne prostora**

106 respondentov je podalo predloge lokacije prireditvenega prostora za prireditev, kot npr. Festival skupnosti:

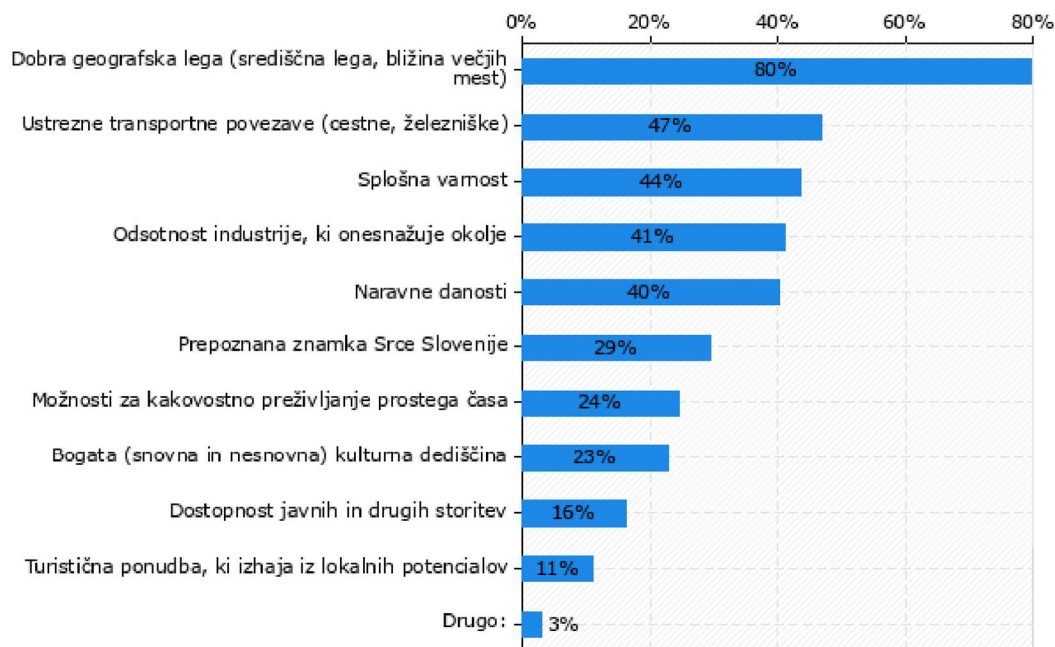
- **staro mestno jedro – Valvazorjev trg (20x), tam kjer je že sedaj (17x), parkirišče Lidl (15x), pred občino (10x), športna dvorana (8x), na Ježi (6x), park na stavbah (4x), ni primerne prostora – manjka trg (4x), Mladinski center (2x), parkirišče Hofer (2x), travnik poleg kolesarskega poligona (2x), grad Bogenšperk (2x), grad Ponoviče (2x), Rozmanov trg, šolski prostori (možnost prostora na zunanem igrišču, v dvorani ali v učilnicah), po krajevnih skupnostih – različne lokacije, parkirišče Mercator, mestno jedro, ko bo preurejeno, na območju Centromerurja in Volkove domačije na Valvazorjevem trgu, za objektom RAF (nasproti TUŠa), igrišče pri gimnaziji, asfaltirana igrišča (Gradec, Rozmanov trg), nogometno igrišče, ne vem**
- Festival je nekaj več tisoč ljudi - v Litiji žal ni ustreznega in primerne mesta za takšne prireditve. Za manjše koncerte in dogodke za do 2000 ljudi pa parkirišče pri Lidlu, lahko tudi parkirišče pred občino, ampak menim da infrastruktura ni najbolj ustrezna za večkratne dogodke.
- ali je anketa o mestu Litiji ali občini Litija?
- bo prej treba urediti kak večji trg in zapreti staro mestno jedro za motorni promet, potem ta
- naj se uredi ploščada kjer bojo potekale podobne prireditve

126 respondentov je podalo predloge lokacije prireditvenega prostora za prireditev, kot npr. Slovo poletju:

- pri Lidlu (35x), pred športno dvorano (22x), a je omejeno število ljudi, staro mestno jedro (17x), pred občino (13x), športna dvorana (9x) zunanji in notranji prostor, na Ježi (9x), park na stavbah (5x), grad Bogenšperk (4x), Centromerkur (3x) (mestno jedro preureditev grde zgradbe - povezati jo z mestnim jedrom, na območju Centromerkurja in Volkove domačije na Valvazorjevem trgu), ni primerne prostora (3x) manjka trg, travnik na Ježi (2x), grad Ponoviče (2x), nogometno igrišče (2x), parkirišče Hofer (2x), Mercator, za Savo, CKS, parkirišče pri železniški postaji, splav na Savi, za objektom RAF (nasproti TUŠa), Mladinski center, asfaltirana igrišča (Gradec, Rozmanov trg), travnik poleg kolesarskega poligona, staro mesto jedro - ko se bo uredilo, Kulturni center, na Dobravi pri srednji/ osnovni šoli, Litija, prostor za cerkvijo in kjer je včasih bila tržnica, ne vem, vseeno
- Ali je anketa o mestu Litiji ali občini Litija?
- Takega prostora v mestu ni. Potrebno ga bo poiskati nekje. Mogoče na litijskem polju to je od Merkurja proti Bregu ali pred čistilnico.
- Naj se uredi ploščada kjer bojo potekale podobne prireditve
- Bo prej treba urediti kak večji trg in zapreti staro mestno jedro za motorni promet, potem tam
- Potreben je stadion, kjer bi se odvijale vse velike prireditve. Prostor, parkirišče pred Lidlom je zgrešeno.
- Festival je nekaj več tisoč ljudi - v Litiji žal ni ustreznega in primerne mesta za takšne prireditve. Za manjše koncerte in dogodke za do 2000 ljudi pa parkirišče pri Lidlu, lahko tudi parkirišče pred občino, ampak menim da infrastruktura ni najbolj ustrezna za večkratne dogodke.

13. Katere so po vašem mnenju prednosti občine Litija? (n = 353)

Možnih je več odgovorov



n = 353

11 respondentov je pod drugo navedlo še naslednje prednosti občine Litija:

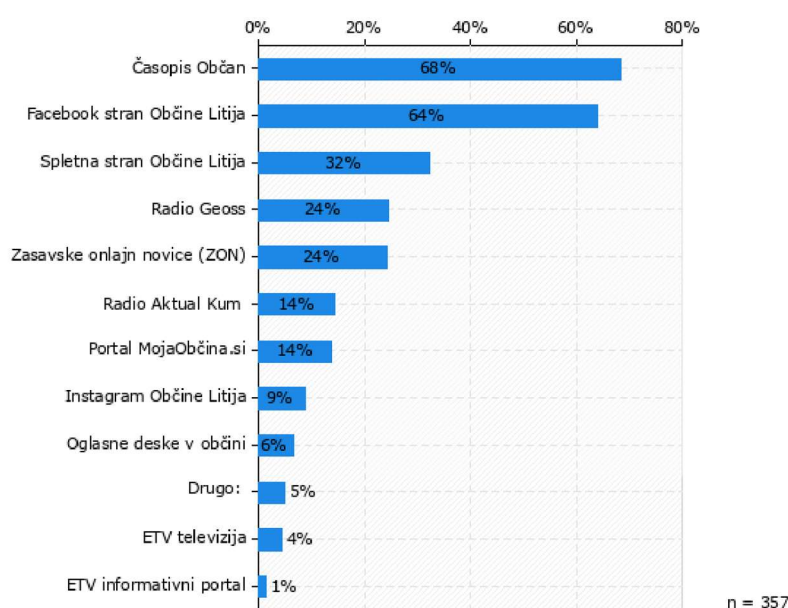
- reka Sava (3x) - mesto ob reki - ob reki urediti dvignjene brežine
- Litija ima ogromno potencialov, za realizacijo tega je potrebna konkretna ekipa, ki bi zadeve realizirala pod pogojem, da ima dovolj sredstev - ki pa vemo, da se jih žal ne namenja dovolj.



- Industrija pa je gotovo slabost Litije. S poslovno cono bi lahko rešili marsikatero vprašanje. Imamo cenovno ugodnejše zaledje Ljubljane.
- Litijska kotlina kot izjemno lep urbaniziran prostor brez množične razpršene gradnje, težava pa v detajlih mesta.
- Manj migrantov kot drugje, to ni zanemarljivo in upajmo, da tako ostane.
- Bogata izbira delavnic, izpopolnjevanj, izobraževanj za vse generacije
- ni prednosti

14. Preko katerih medijev najpogosteje spremljate lokalne informacije? (n = 357)

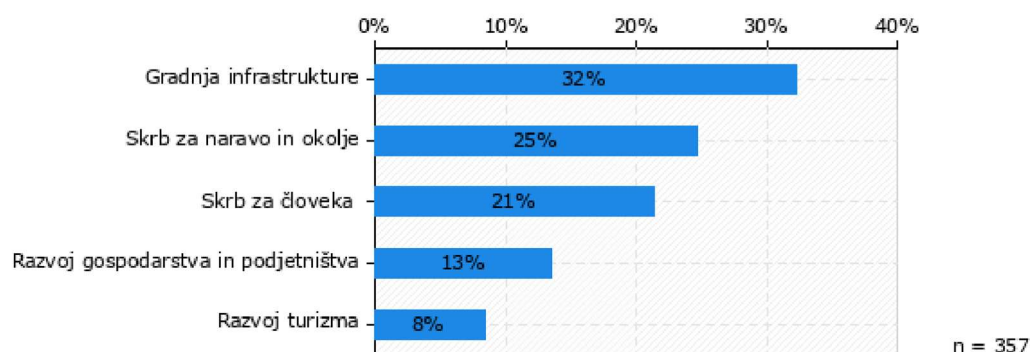
Možnih je več odgovorov



12 respondentov je pod drugo navedlo še naslednje medije:

- FB KS Sava (3x), FB skupine Litija, Litija mesto, RTV SLO, FB KS Sp. Log, Skupine Litijanov na Facebooku, Preko dobivanja sporočil na mail, Prek lokalnih učinkov, Spletna in FB stran Srce Slovenije, Spletna stran IC Geoss in FB IC Geoss, Kateri je sploh uradni FB profil?, Jih ne

15. Na katero področje bi morala občina Litija po vašem mnenju usmeriti največ pozornosti? (n = 357)





16. Kakšno občino Litija si želite leta 2030?

Povzetek komentarjev



Komentarje je podalo 245 respondentov.

